

Hysbysiad o Gwneud

YSTAD DDIWYDIANNOL PARC Y CASTELL, Y FFLINT

GWAHARDD AROS AR UNRHYW ADEG

Rhoddir rhybudd drwy hyn bod Cyngor Sir y Fflint wedi gwneud Gorchymyn ar 16 Ebrill 2024 drwy arfer ei bwerau o dan Ddeddf Rheoleiddio Traffig Ffyrdd 1984,, Deddf Rheoli Traffig 2004, Rhan IV o Atodlen 9, a'r holl bwerau galluogi eraill, gyda'r effaith o ddiwygio Gorchymyn Cyngor Sir y Fflint (Gwaharddiad a Chyfyngiad Aros a Mannau Llwytho a Pharcio) (Gorfodi Sifil a Chyfuno) 2013, i gyflwyno:-

- 1 Cyfyngiadau Dim Aros ar Unrhyw Adeg:
 - a. Ar gyffordd Ffordd Ddienw 1, gyda Heol Gwasanaeth Ystad Ddiwydiannol Castle Park.
 - b. Ar ochr dde-orllewinol Ffordd Wasanaeth Ystâd Ddiwydiannol Parc y Castell.
 - c. Ar gyffordd Ffordd Wasanaeth Ystâd Ddiwydiannol Parc y Castell gyda Ffordd Ddienw 2.

Ym mhob ystyr arall, bydd darpariaethau presennol 'Gorchymyn Cyngor Sir y Fflint (Gwaharddiad a Chyfyngiad Aros a Mannau Llwytho a Pharcio) (Gorfodi Sifil a Chyfuno) 2013' yn parhau mewn grym.

Os ydych yn dymuno gweld copi o'r Hysbysiad hwn, y Gorchymyn a ddaw i rym ar 30 Ebrill 2024, cynlluniau'n dangos y ffyrdd a effeithir arnynt gan y Gorchymyn a datganiad o resymau'r cyngor dros wneud y Gorchymyn, gellir eu harchwilio yn ystod oriau agor arferol yng Sir y Fflint, Y Fflint, Swyddfeydd y Sir, Stryd y Capel, y Fflint, CH6 5BD. Bydd y dogfennau hefyd ar gael ar-lein ar ein gwefan www.siryfflint.gov.uk > Preswylwyr > Ffyrdd, Strydoedd a Theithio > Gorchymyn Rheoleiddio Traffig neu fe allwch wneud cais am gopi o'r dogfennau drwy anfon e-bost at Streetscene@flintshire.gov.uk neu drwy ffonio 01352 701234.

Os ydych chi'n dymuno cwstyynu dilysrwydd y Gorchymyn hwn neu unrhyw ddarpariaeth sydd ynddo ar y sail na chydymffurfiwyd ag unrhyw ofyniad y Ddeddf neu unrhyw offeryn a wnaethpwyd dani o ran y Gorchymyn, fe allwch, o fewn chwe wythnos o ddyddiad y Gorchymyn, wneud cais i'r uchel Lys, i'r pwrpas hwn



Katie Wilby,
Prif Swyddog (Gwasanaethau Stryd a Thrafnidiaeth),
Neuadd y Sir,
Yr Wyddgrug
Sir y Fflint.
CH7 6NR.
Dydd Gwener 19 Ebrill 2024.

GORCHYMYN CYNGOR SIR Y FFLINT
YSTAD DDIWYDIANNOL PARC Y CASTELL, Y FFLINT
(GWAHARDD A CHYFYNGU AR AROS
A LLWYTHO A MANNAU PARCIO)
(GORFODAETH SIFIL AC ATGYFNERTHU) (DIWYGIAD RHIF 61)
2024

Katie Wilby,
Prif Swyddog (Gwasanaethau Stryd a
Thrafnidiaeth),
Neuadd y Sir,
Yr Wyddgrug
Sir y Fflint,
CH7 6NF

**GORCHYMYN CYNGOR SIR Y FFLINT
YSTAD DDIWYDIANNOL PARC Y CASTELL, Y FFLINT**

(GWAHARDD A CHYFYNGU AR AROS

A LLWYTHO A MANNAU PARCIO)

(GORFODAETH SIFIL AC ATGYFNERTHU) (DIWYGIAD RHIF 61) 2024

Mae Cyngor Sir y Fflint, wrth ddefnyddio'i bwerau dan adrannau 1 (1), 2 (1)(2), 4 (2)(3) a Rhan IV o Atodlen 9 Deddf Rheoleiddio Traffig Ffyrdd 1984 fel y'i diwygiwyd ("Deddf 1984"), Deddf Rheoli Traffig 2004 ("Deddf 2004") a phob pŵer arall sy'n galluogi ac ar ôl ymgynghori â Phrif Swyddog yr Heddlu ac yn unol â Rhan III Atodlen 9 Deddf 1984, yn gwneud y Gorchymyn canlynol:-

ADRAN 1 - RHAGARWEINIOL

Enwi a chychwyn

1. Daw'r Gorchymyn hwn i rym ar 30 Ebrill 2024 a gellir cyfeirio ato fel Gorchymyn Sir y Fflint, YSTAD DDIWYDIANNOL PARC Y CASTELL, Y FFLINT, (Gwaharddiad a Chyfyngiad ar Aros a Llwytho a Mannau Parcio) (Gorfodaeth Sifil ac Atgyfnerthu) (Diwygiad Rhif 61) 2024
2. O'r dyddiad a nodir yn Erthygl 1 uchod ymlaen, bydd Atodlen Map AL57 Diwygiad Taflen Rhif 4 yn disodli Atodlen Map AL57 Diwygiad Taflen Rhif 3, yn y drefn honno, a'r holl atodlenni map eraill gyda'r atodlenni map a'r cynlluniau y cyfeiriwyd atynt yn Atodlen y Gorchymyn hwn yn cael eu hymgorffori yng Ngorchymyn Cyngor Sir y Fflint (Gwaharddiad a Chyfyngiad ar Aros a Llwytho a Mannau Parcio) (Gorfodaeth Sifil ac Atgyfnerthu) 2013.
3. Bydd Deddf Dehongli 1978 yn berthnasol ar gyfer dehongli'r Gorchymyn hwn fel y mae'n berthnasol i ddehongli Deddf Seneddol.
4. Yn y Gorchymyn hwn, oni nodir fel arall, mae unrhyw gyfeiriad at Erthygl neu Atodlen gyda rhif yn gyfeiriad at yr Erthygl neu'r Atodlen sy'n dwyn y rhif hwnnw ac mae unrhyw gyfeiriad at gynllun yn cyfeirio at gynllun wedi'i ymgorffori yn y gorchymyn hwn.

ATODLEN

Dim Aros ar Unrhyw Adeg

Ystad Ddiwydiannol Parc Y Castell, Y Fflint

Road Name	Map Schedule	Sheet Revision
Ystad Ddiwydiannol Parc Y Castell	AL56 AL57	1 4 (sy'n dirymu Diwygiad Taflen 3 o Orchymyn 2013)

Gosodwyd SÊL GYFFREDIN)
CYNGOR SIR Y FFLINT)
yn y fan hon)
ar y 16 diwrnod hwn o Ebrill 2024)
ym mhresenoldeb:-)



Y CADEIRYDD 

PRIF SWYDDOG (LLYWODRAETHU) 

RHEOLWR Y GWASANAETHAU CYFREITHIOL

~~UWCH GYFREITHIWR~~

YSTAD DDIWYDIANNOL PARC Y CASTELL, Y FFLINT

CYNNIG I GYFYNGU AR AROS AR UNRHYW ADEG

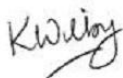
Datganiad o resymau dros gynnig gwneud y Gorchymyn

Mae Cyngor Sir y Fflint yn cynnig cyflwyno cyfyngiadau dim aros ar unrhyw adeg (llynellau melyn dwbl), ar y ffyrdd uchod.

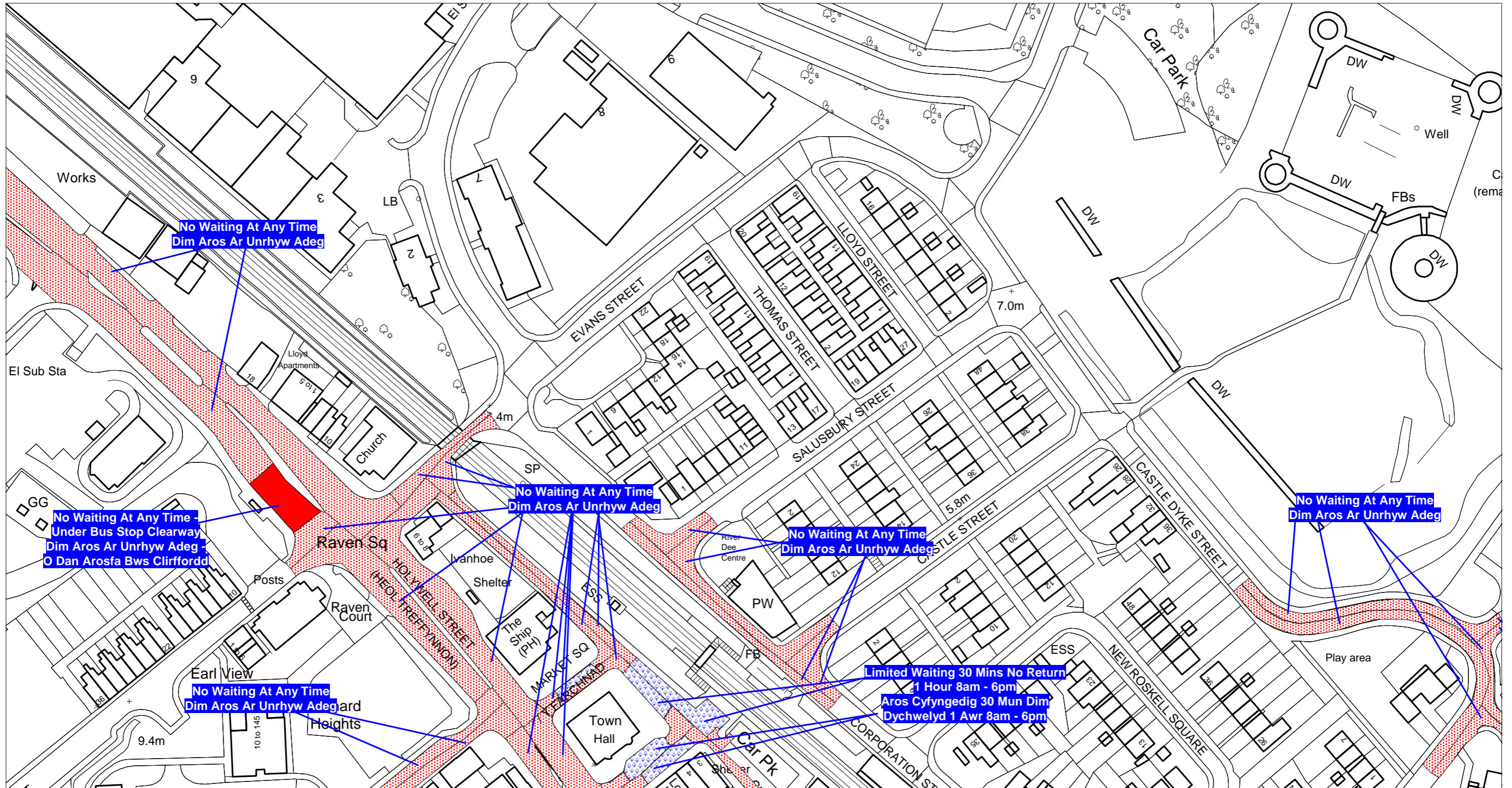
Bydd cyflwyno cyfyngiadau Dim Aros yn gwella diogelwch i gerddwyr a beiciwr drwy gael gwared ar gerbydau wedi'u parcio mewn lleoliadau allweddol ac yn lleihau tagfeydd a gwella llif y traffig.

Er lles diogelwch ar y ffordd, mae'r cynigion yn angenrheidiol i osgoi perygl i bobl neu draffig arall sy'n defnyddio'r ffordd, neu i atal perygl rhag digwydd.

Manylir ar y cynigion yn yr Hysbysiad Cyhoeddus ac yn y Gorchymyn arfaethedig



Katie Wilby,
Prif Swyddog (Gwasanaethau Stryd a Thrafnidiaeth),
Neuadd y Sir,
Yr Wyddgrug
Sir y Fflint.
CH7 6NR.
Dydd Mawrth 01 2024.



Scale: 1:1250
 Graddfa: 1:1250

The Flintshire County Council
(Prohibition and Restriction of Waiting and Loading and Parking Places)
(Civil Enforcement and Consolidation) (Amendment No 39) Order 2020

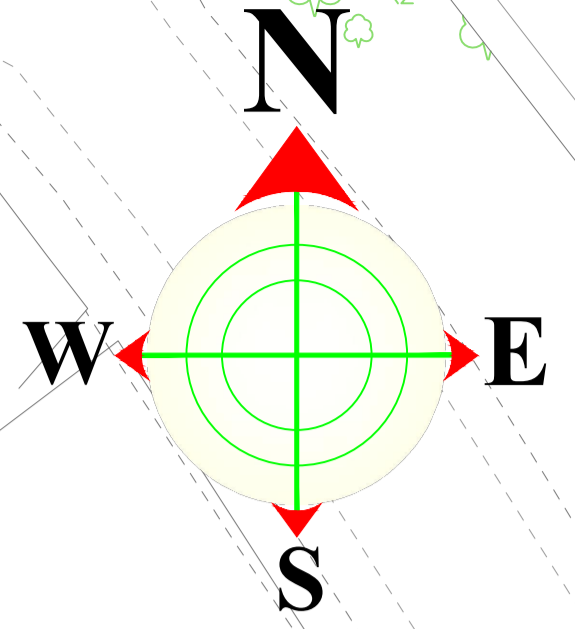
This map is reproduced from Ordnance Survey material with the permission of Ordnance Survey on behalf of the Controller of Her Majesty's Stationary Office ©Crown Copyright. Unauthorised reproduction infringes Crown Copyright and may lead to prosecution or civil proceedings. Licence No. 100023386

Flintshire County Council
 Environment Directorate
 County Hall
 Mold
 CH7 6NF

Atgynhychir y map hwn o ddeunydd yr Ordnance Survey gyda chaniatad yr Ordnance Survey ar ran Rheolwr Llyfrfa Ei Mawrhydi ©Hawlfraint y Goron. Mae atgynhychu heb ganiatad yn torri hawlfraint y Goron a gall hyn arwain at erlyniad neu achos sifil. Rhif trwydded 100023386

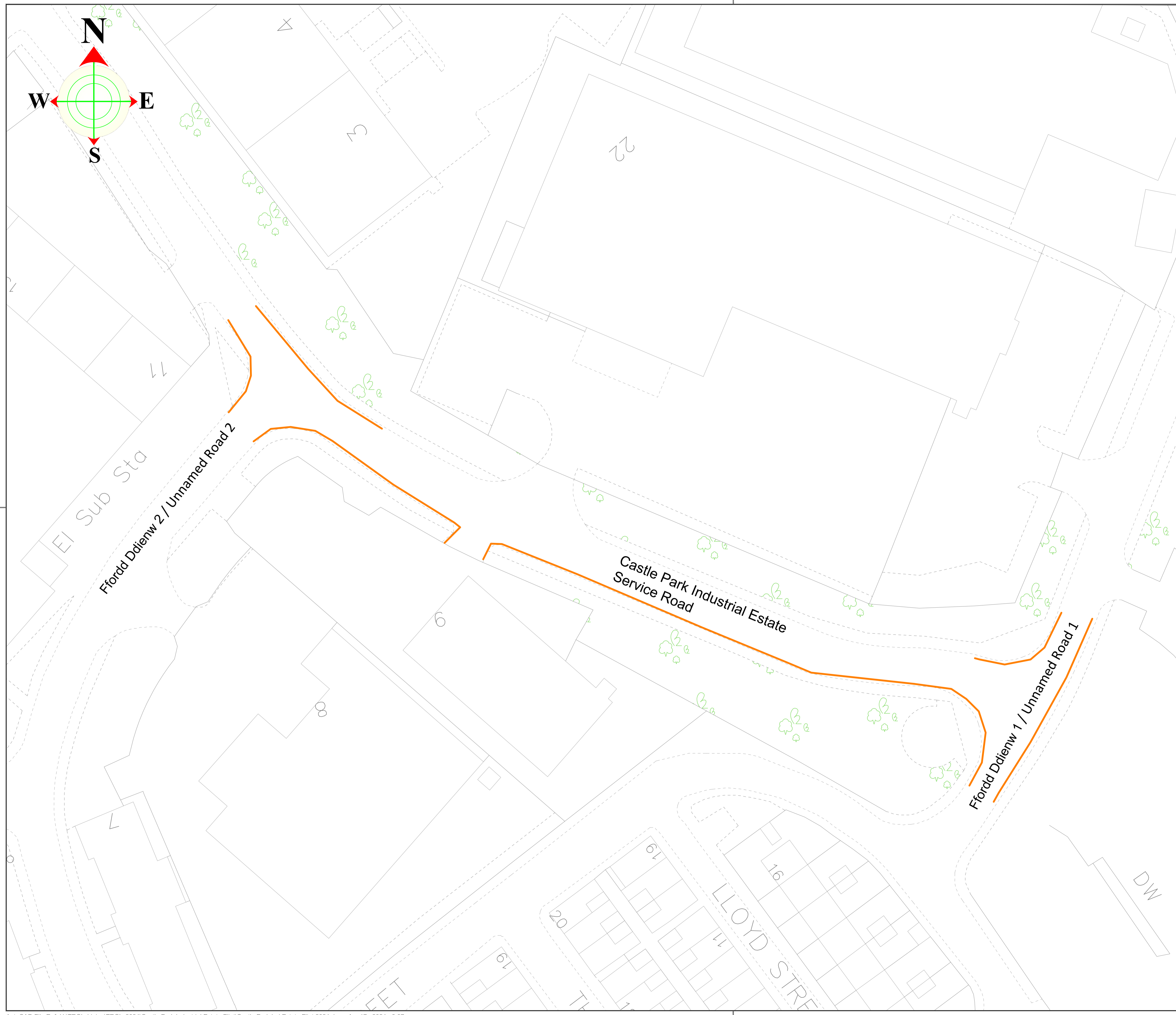
Gorchymyn Cyngor Sir Y Fflint
(Gwahardd a Chyfyngu Aros a Llwytho a Mannau Parcio)
(Gorfodi Sifil a Chydygyfnerthu) (Gwelliant 39) 2020

Cyngor Sir Y Fflint
 Cyfarwyddiaeth yr Amgylchedd
 Neuadd Y Sir
 Yr Wyddgrug
 CH7 6NF



KEY

- Dim Aros Ar Unrhyw Adeg
- No Waiting at Any Time (Double Yellow Lines).



This map is reproduced from Ordnance Survey material with the permission of Ordnance Survey on behalf of the Controller of Her Majesty's Stationery Office. © Crown Copyright. Unauthorised reproduction infringes Crown Copyright and may lead to prosecution or civil proceedings. Licence number 100023386. Flintshire County Council, 2018.

PRELIMINARY	APPROVAL	CONSTRUCTION
-------------	----------	--------------

PH/Rev.	Revision Details	Rev.by	Chk.by	Date



StreetScene

Project:
Castle Park Industrial Estate
 Flint
Ar Unrhyw Adeg
Waiting Restrictions
 Sheet 1 of 1

Flintshire County Council - Environment Directorate, County Hall 1, Mold CH7 6NF			
Contact Name:	Claire Parry	Telephone:	01352 704642
Drawn by:	Nick Williams	Fax No:	01352 70
Checked by:	Nick Williams	Date:	April 2024
Scales at A1:	Drawing No:	Phase/Rev:	
1: NTS	HT/24/Flint	P1	