

Rhybudd o Wneud

Gorchymyn Cyngor Sir y Fflint (A5104 Ffordd Corwen, Ffordd y Rhos a ffyrdd cyfagos, Treuddyn) (Terfyn Cyflymder 40mya a 50mya) 2019

Mae Cyngor Sir y Fflint yn rhoi rhybudd trwy hyn bod wedi gwneud Gorchymyn ar 1 Hydref 2019 dan Adran 84 Deddf Rheoleiddio Traffig Ffyrdd 1984, a phob grym galluogi arall a fydd yn:-

- (a) Ymestyn y terfyn cyflymder presennol o 40 mya ar yr A5104 Ffordd Corwen, i gyfeiriad y de-orllewin .
- (b) Cyflwyno terfyn cyflymder Terfyn cyflymder 40 mya ar ran o Ffordd y Rhos, o'i chyffordd gyda A5104 Corwen Road i'r cyfyngiad cyflymder o 30mya.
- (c) Cyflwyno terfyn cyflymder o Terfyn cyflymder 40 mya ar Pant y Ffordd am ei hyd cyfan.
- (d) Cyflwyno terfyn cyflymder o Terfyn cyflymder 40 mya ar Ffordd Nercwys, o'i chyffordd gyda A5104 Corwen Road, at ei chyffordd gyda Ffordd y Rhos.
- (e) Cyflwyno terfyn cyflymder o Terfyn cyflymder 40 mya ar ran o Ffordd yr Odyn o'i chyffordd gyda Ffordd y Rhos.
- (f) Cyflwyno terfyn cyflymder o Terfyn cyflymder 40 mya ar ran o Ffordd Nercwys, o'i chyffordd gyda Ffordd y Rhos mewn cyfeiriad gogledd-orllewinol .
- (g) Cyflwyno terfyn cyflymder o Terfyn cyflymder 40 mya ar ran o Ffordd y Blaenau, o'i chyffordd gyda A5104 Corwen Road.
- (h) Cyflwyno terfyn cyflymder o 50 mya ar ran o y ffordd ddienw sydd ar ochr dde-ddwyreiniol yr A5104 Ffordd Corwen, gyferbyn â Ffordd Llanarmon i gyfeiriad y de-ddwyrain .
- (i) Cyflwyno terfyn cyflymder o Terfyn cyflymder 50 mya ar ran o Ffordd Llanarmon, o'i chyffordd gyda A5104 Corwen Road mewn cyfeiriad gogledd-orllewinol.

Gellir archwilio copi o'r Gorchymyn hwn, a ddaw i rym ar 10 Hydref 2019, ynghyd ag Atodlenni Map yn dangos y darnau o ffyrdd y mae'r Gorchymyn yn ymwneud â hwy a datganiad o resymau'r, Cyngor dros wneud y Gorchymyn, yn ystod oriau agor arferol yng Cyngor Sir y Fflint, Depo Alltami, Mold Road, Alltami, Sir y Fflint CH7 6LG a Swyddfa'r Post, Queen Street, Coed-llai, yr Wyddgrug, CH7 4RQ Bydd y dogfennau hefyd ar gael i'w gweld ar www.siryfflint.gov.uk.



Stephen O Jones, Prif Swyddog (Strydwedd a Chludiant),
Neuadd y Sir,
Yr Wyddgrug,
Sir y Fflint,
CH7 6NF

Dyddiedig 4 Hydref 2019

**Gorchymyn Cyngor Sir y Fflint
(A5104 Ffordd Corwen, Ffordd y Rhos a ffyrdd cyfagos, Treuddyn)
(Terfyn Cyflymder 40mya a 50mya) 2019**

GORCHYMYN

fel y nodir oddi mewn

**Stephen O Jones
Prif Swyddog (Strydwedd a Chludiant)
Cyngor Sir y Fflint
Neuadd y Sir
Yr Wyddgrug
Sir y Fflint
CH7 6NF**

**Gorchymyn Cyngor Sir y Fflint
(A5104 Ffordd Corwen, Ffordd y Rhos a ffyrdd cyfagos, Treuddyn)
(Terfyn Cyflymder 40mya a 50mya) 2019**

Mae Cyngor Sir y Fflint (y cyfeirir ato o hyn ymlaen fel "y Cyngor") wrth ddefnyddio'i rymoedd dan Adrannau 84 Deddf Rheoleiddio Traffig Ffyrdd 1984 (y cyfeirir ati o hyn ymlaen fel "Deddf 1984") a phob grym arall sy'n galluogi ac ar ôl ymgynghori â Phrif Swyddog yr Heddlu yn unol â Rhan III a IV Atodlen 9 Deddf 1984, yn gwneud y Gorchymynion canlynol:

1. Ac eithrio lle nodir yn wahanol, mae unrhyw gyfeiriad yn y Gorchymyn hwn at Erthygl neu Atodlen â rhif yn gyfeiriad at yr Erthygl neu'r Atodlen sy'n dwyn y rhif hwnnw yn y Gorchymyn hwn.
2. Ni chaiff unrhyw berson yrru unrhyw gerbyd modur ar gyflymder uwch na 40 milltir yr awr ar y darn o ffordd a nodir yn Atodlen 1 i'r Gorchymyn hwn Atodlen Map J04, J05 a I04.
3. Ni chaiff unrhyw berson yrru unrhyw gerbyd modur ar gyflymder uwch na 50 milltir yr awr ar y darn o ffordd a nodir yn Atodlen 2 i'r Gorchymyn hwn J04, J05, I03 and I04.
4. Bydd Deddf Dehongli 1978 yn berthnasol i ddehongliad y Gorchymyn hwn fel y mae'n berthnasol i ddehongli Deddf Seneddol.
5. Bydd y Gorchymyn yn dirymu Gorchymyn Cyngor Sir y Fflint (A5104 Ffordd Corwen, Ffordd y Rhos Treuddyn) (Terfyn Cyflymder 40mya a 50mya) 2019 yn ei gyfanrwydd.
6. Bydd y Gorchymyn hwn yn dod i rym ar 10 Hydref 2019 ac fe'i adnabyddir fel Gorchymyn Cyngor Sir y Fflint (A5104 Ffordd Corwen, Ffordd y Rhos a ffyrdd cyfagos, Treuddyn) (Terfyn Cyflymder 40mya a 50mya) 2019

ATODLEN 1
CYFYNGIAD CYFLYMDER 40MYA

A5104 Corwen Road: O bwynt 325 metr i'r de-orllewin o'i chyffordd â Ffordd Y Gilrhos i bwynt 186 metr gogledd ddwyrain ei chyffordd â Ffordd Llanarmon. Atodlen Map J04, J05 ac I04.

Ffordd Y Rhos: o'i gyffordd â'r A5104 Ffordd Corwen, i bwynt 20 metr i'r de-orllewin o'i chyffordd â Ffordd Y Gilrhos. Atodlen Map J05.

Pant Y Ffordd: o'i gyffordd â'r Ffordd Y Rhos am ei hyd cyfan. Atodlen Map J05.

Ffordd Y Blaenau: o'i chyffordd â'r A5104 Ffordd Corwen, am bellter o 105 metr tua'r de. Atodlen Map J05.

Ffordd Y Odyn: o'i gyffordd â'r Ffordd Y Rhos, am bellter o 336 metr tua'r Gogledd Orllewin. Atodlen Map J05.

Ffordd Nercwys: o'i gyffordd â'r A5104 Ffordd Corwen i'w chyffordd â Ffordd y Rhos. Atodlen Map J05.

Ffordd Nercwys: o'i gyffordd â'r Ffordd Y Rhos am bellter o 295 metr tua'r Gogledd Orllewin. Atodlen Map J05.

ATODLEN 2
CYFYNGIAD CYFLYMDER 50MYA

Ffordd Llanarmon: o'i gyffordd â'r A5104 Ffordd Corwen am bellter o 207 metr tua'r Gogledd Orllewin. Atodlen Map I04.

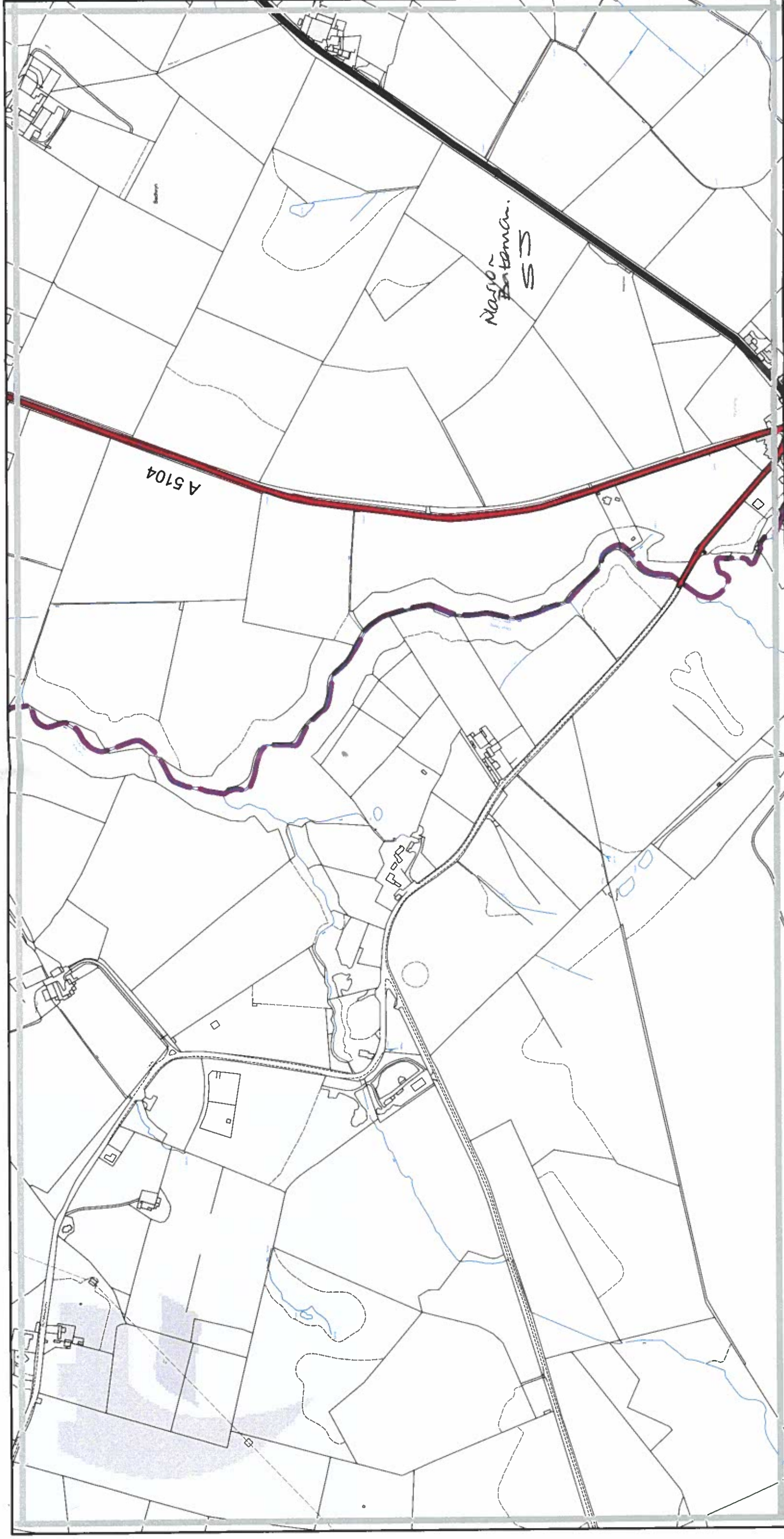
Ffordd ddiennw gyferbyn â Ffordd Llanarmon: o'i gyffordd â'r A5104 Ffordd Corwen, am bellter o 111 metr tua'r i'r de-ddwyrain. Atodlen Map I04.

A5104 Ffordd Corwen: O bwynt 186 metr gogledd ddwyrain ei chyffordd â Ffordd Llanarmon O bwynt 190 metr gogledd ddwyrain ei chyffordd â B5430. Atodlen Map I03 a I04.

GOSODWYD SÊL GYFFREDIN)
CYNGOR SIR Y FFLINT)
at hyn y diwrnod 1 hwn o Hydref 2019)
ym mhresenoldeb :-)

Y CADEIRYDD *Marion Bateman*
RHEOLWR GWASANAETHAU CYFREITHIOL
STO





This map is reproduced from Ordnance Survey material with the permission of Ordnance Survey on behalf of the Controller of Her Majesty's Stationery Office. © Crown Copyright.
 Unauthorised reproduction infringes Crown Copyright and may lead to prosecution or civil proceedings.
 Licence number 100023386, Flintshire County Council, 2018.

Atgynhychir y map hwn o ddeunydd yr Ordnance Survey gyda chaniadau yr Ordnance Survey ar ran Rheolwr Llyfrau Ei Mawrhydi © Hawffrain y Goron. Mae atgynhychir heb ganiadau yn torri hawffrain y Goron a gall hyn arwain at erlyniad neu actios sill.
 Rhif trwydded 100023386, Cyngor Sir y Fflint 2018.

1:5000 Scale at A3
 1:5000 Graddfa ar A3

The Flintshire County Council
(A5104 Corwen Road, Ffordd Y Rhos and roads adjacent, Treuddyn)
(40mph and 50mph Speed Limit) Order 2019

Gorchymyn Cyngor Sir y Fflint
(A5104 Ffordd Corwen, Ffordd y Rhos a ffordd cyfagos, Treuddyn)
(Terfyn Cyflymder 40mya a 50mya) 2019

Sir y Fflint
Flintshire

Flintshire County Council,
 County Hall, Mold,
 Flintshire, CH7 6NB
 Cynor Sir y Fflint.

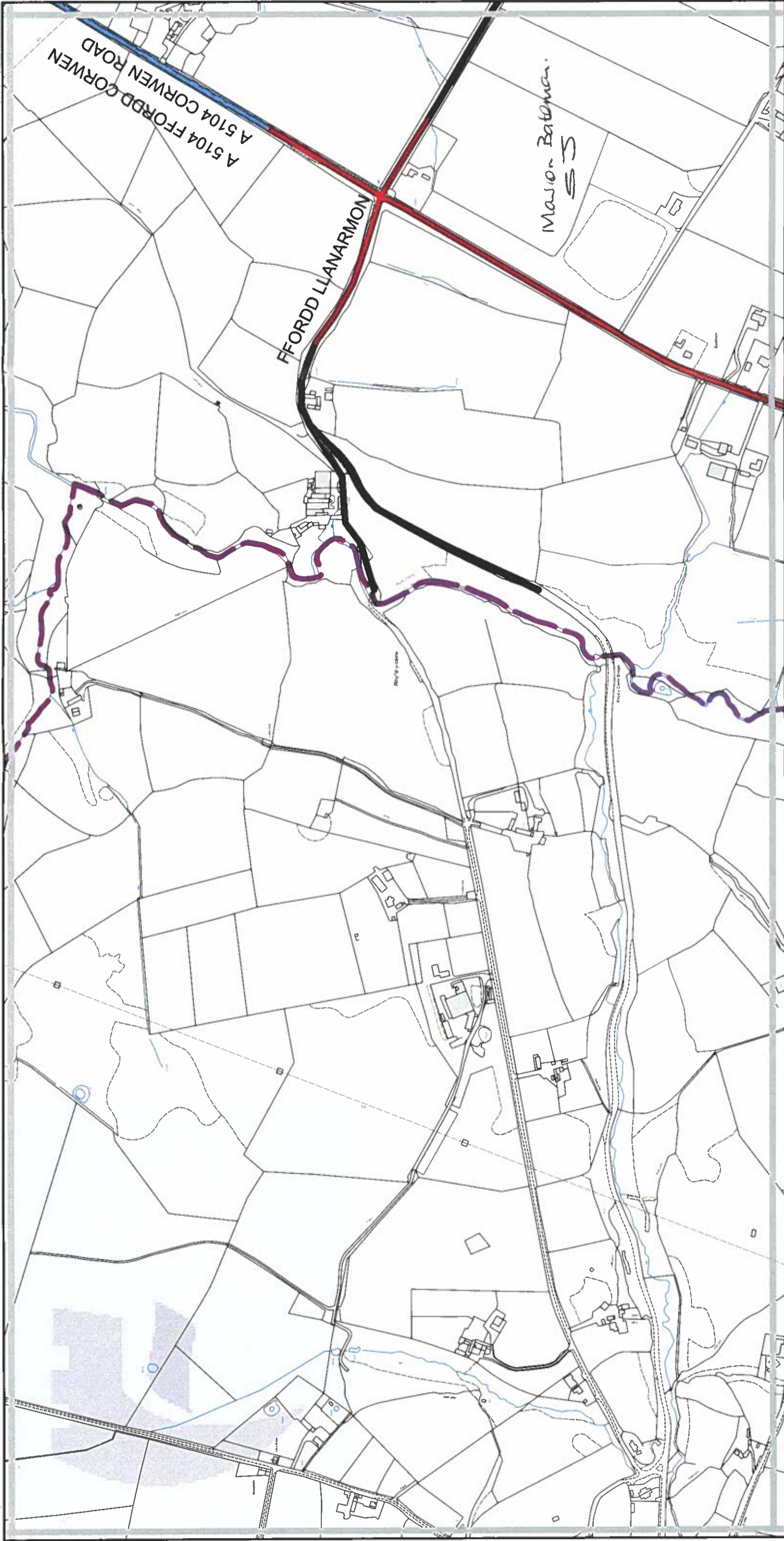
Legend / Eglurhad

| | | | |
|--|------------|--|------------|
| | 20 mph/mya | | 50 mph/mya |
| | 30 mph/mya | | 60 mph/mya |
| | 40 mph/mya | | 70 mph/mya |

Map tile
103

Sheet Revision Number: **2**
Rhif Adolgiad Y Ddalen:

Sheet Active from: 1/1/2019




This map is reproduced from Ordnance Survey material with the permission of Ordnance Survey on behalf of the Controller of Her Majesty's Stationery Office. © Crown Copyright.
 Unauthorised reproduction infringes Crown Copyright and may lead to prosecution or civil proceedings.
 Licence number 100023386. Flintshire County Council, 2018.

Ai gwynhychir y map hwn o ddeunydd yr Ordnance Survey gyda chaniatâd yr Ordnance Survey ar ran Rheolwr Llyfrfa El Maswihyd © Hawffraint y Goron. Mae atgynhychu heb ganiatâd yn lori hawffraint y Goron a gall hyn arwain at erlyniad neu achos sifil.
 Rhif Inwydded 100023386, Cyngor Sir y Fflint 2018.

1:5000 Scale at A3
 1:5000 Graddfa ar A3

The Flintshire County Council
(A5104 Corwen Road, Ffordd Y Rhos and roads adjacent, Treuddyn)
(40mph and 50mph Speed Limit) Order 2019

Gorchymyn Cyngor Sir y Fflint
(A5104 Ffordd Corwen, Ffordd y Rhos a ffordd cyfagos, Treuddyn)
(Terfyn Cyflymder 40mya a 50mya) 2019



Sir y Fflint
Flintshire
 COUNTY COUNCIL

Flintshire County Council,
 County Hall, Mold,
 Flintshire, CH7 6NB

Cyngor Sir y Fflint,
 Neuadd y Sir, Yr Wyddgrug,
 Sir y Fflint, CH7 6NB

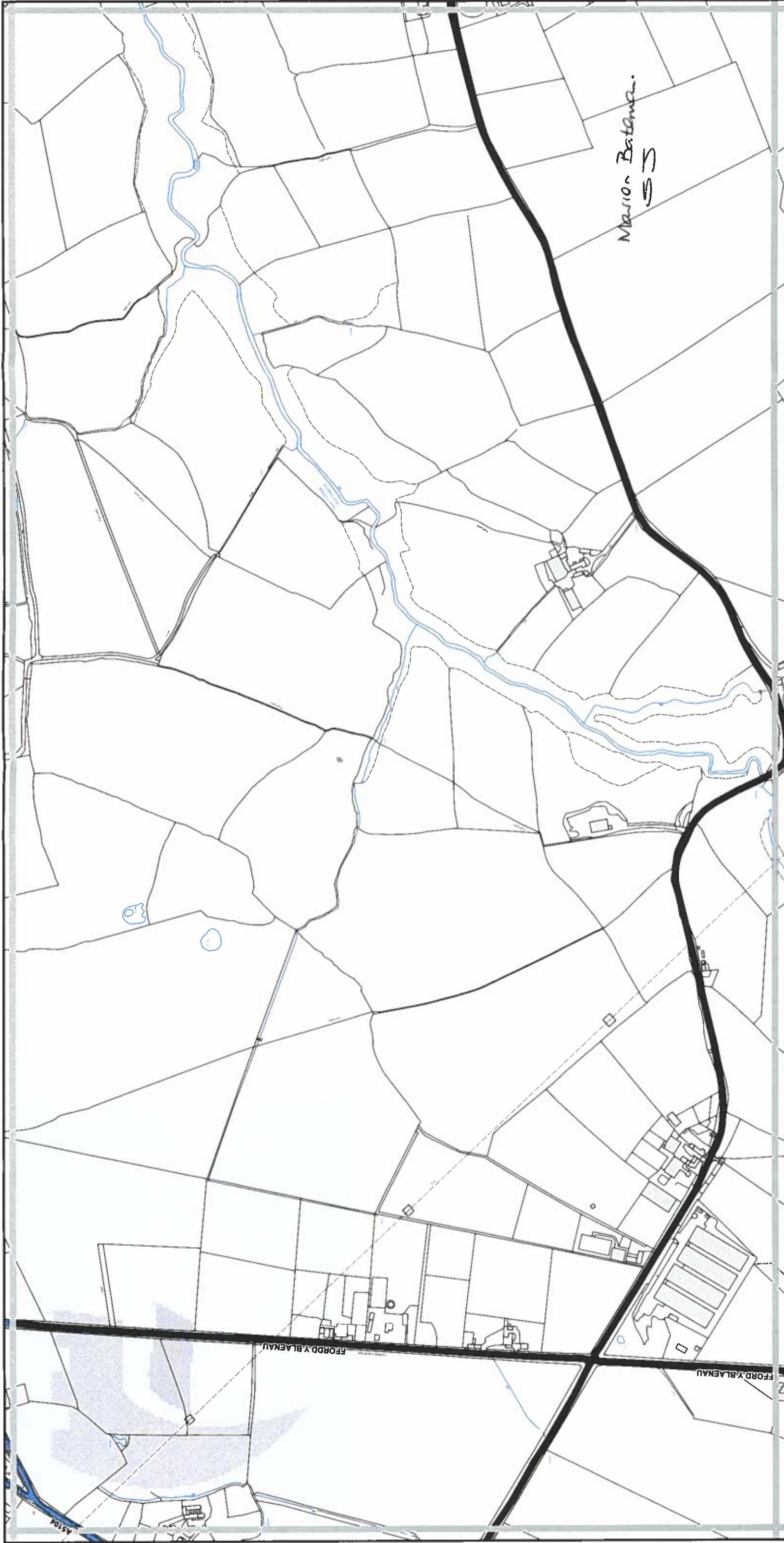
Legend / Eglurhad

| | |
|--|------------------------------|
| | 50 mph/mya |
| | 60 mph/mya |
| | 70 mph/mya |
| | County Boundary / Ffin Sirol |

Map tile
104

Sheet Revision Number: 2
Rhif Adolgiad Y Ddalen:

Sheet Active from: 10/10/2019
Dalen yn weithredol o:



This map is reproduced from Ordnance Survey material with the permission of Ordnance Survey on behalf of the Controller of Her Majesty's Stationery Office. © Crown Copyright. Unauthorised reproduction infringes Crown Copyright and may lead to prosecution or civil proceedings. Licence number 100023386, Flintshire County Council, 2018.

Algyhyrchir y map hwn o ddeunydd yr Ordnance Survey gyda chaniellad yr Ordnance Survey ar ran Rheolwr Llyfrfa Eil Mawrhydiol © Hawffraint y Goron. Mae atgynhyrchu heb ganiellad yn torri hawffraint y Goron a gell hyn anwain at enillyad neu achos sifil. Rhif trwydded 100023386, Cyngor Sir y Fflint 2018.

↑ N
1:5000 Scale at A3
1:5000 Graddfa ar A3

The Flintshire County Council
(A5104 Corwen Road, Ffordd Y Rhos and roads adjacent, Treuddyn)
(40mph and 50mph Speed Limit) Order 2019

Gorchymyn Cyngor Sir y Fflint
(A5104 Ffordd Corwen, Ffordd y Rhos a ffordd cyfagos, Treuddyn)
(Terfyn Cyflymder 40mya a 50mya) 2019



Flintshire County Council,
County Hall, Mold,
Flintshire, CH7 6NB

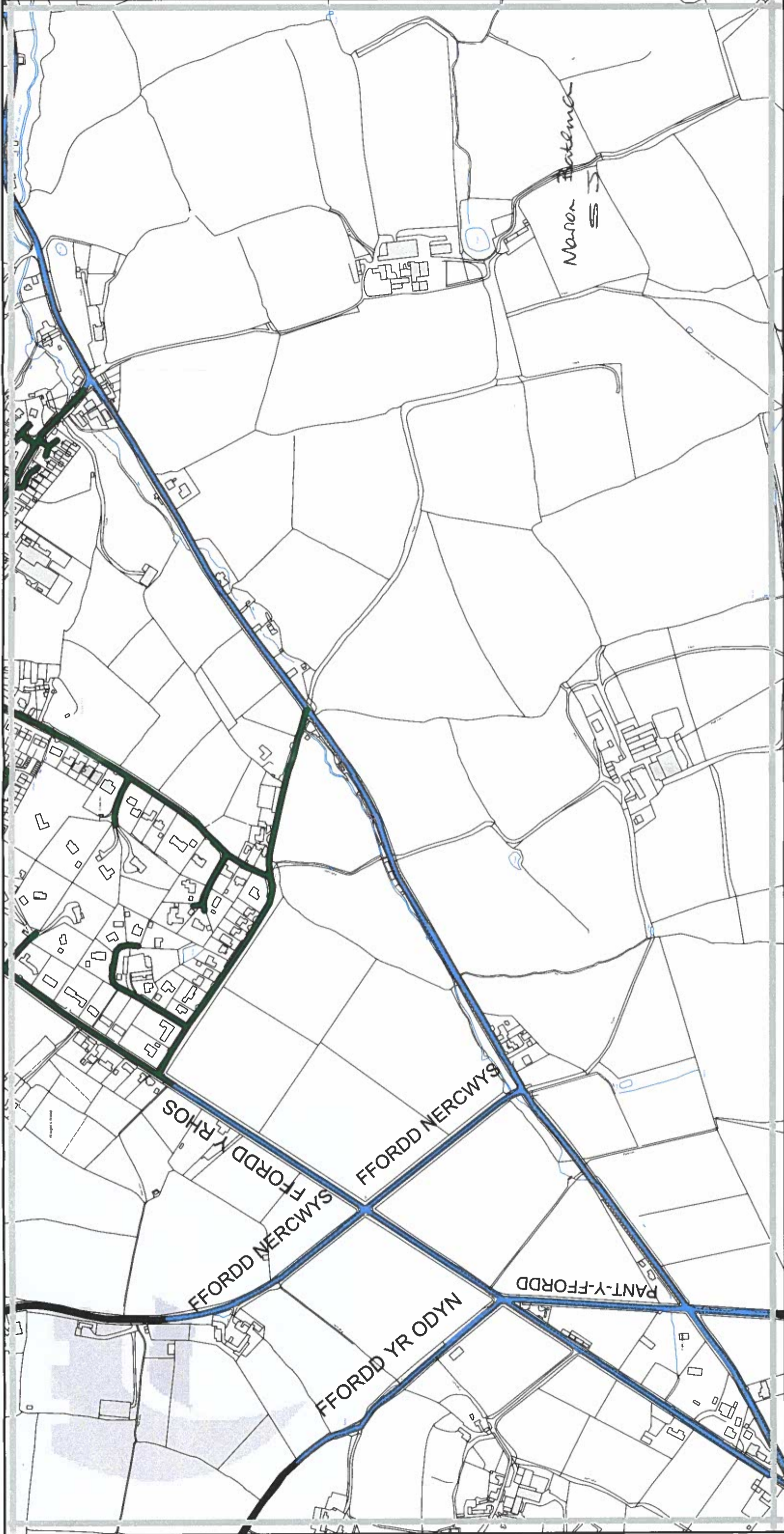
Cyngor Sir y Fflint,
Neuadd y Sir, Yr Wyddgrug,
Sir y Fflint, CH7 6NB

Legend / Eglurhad

- 20 mph/mya
- 30 mph/mya
- 40 mph/mya
- 50 mph/mya
- 60 mph/mya
- 70 mph/mya
- County Boundary / Ffin Sirol

Map tile
J04

Sheet Revision Number: 2
Rhif Adolgiad Y Ddalen:
Sheet Active from: 10/10/2019
Dalen yn weithredol o:



This map is reproduced from Ordnance Survey material with the permission of Ordnance Survey on behalf of the Controller of Her Majesty's Stationary Office. © Crown Copyright. Unauthorised reproduction infringes Crown Copyright and may lead to prosecution or civil proceedings. Licence number 100023386, Flintshire County Council, 2018.

Aigynhyrchir y map hwn o ddeunydd yr Ordnance Survey gyda chaniatâd yr Ordnance Survey ar ran Rheolwr Llyfrau Eri Mawrhydi © Hawffran y Goron. Mae atgynhyrchu heb ganiatâd yn torri hawffran y Goron a gall hyn arwain at enfynd neu achos sifil.

Rhif Inwydded 100023386, Cyngor Sir y Fflint 2018.

1:5000 Scale at A3
1:5000 Graddfa ar A3

The Flintshire County Council
(A5104 Corwen Road, Ffordd Y Rhos and roads adjacent, Treuddyn)
(40mph and 50mph Speed Limit) Order 2019

Gorchymyn Cyngor Sir y Fflint
(A5104 Ffordd Corwen, Ffordd y Rhos a ffordd cyfagos, Treuddyn)
(Terfyn Cyflymder 40mya a 50mya) 2019



Sir y Fflint
Flintshire
 COUNTY COUNCIL

Flintshire County Council,
 County Hall, Mold,
 Flintshire, CH7 6NB

Cyngor Sir y Fflint,
 Neuadd y Sir, Yr Wyddgrug,
 Sir y Fflint, CH7 6NB

Legend / Eglurhad

| | | | |
|--|------------------------------|--|------------|
| | 20 mph/mya | | 50 mph/mya |
| | 30 mph/mya | | 60 mph/mya |
| | 40 mph/mya | | 70 mph/mya |
| | County Boundary / Ffin Sirol | | |

Map tile
J05

Sheet Revision Number: 2
Rhif Adolgiad Y Ddalen:

Sheet Active from: 10/10/2019
Dalen yn weithredol o:

**Gorchymyn Cyngor Sir y Fflint
(A5104 a Ffordd y Rhos, Treuddyn)
(Cyfyngiad Cyflymder o 40mya a 50mya) 2019**

GORCHYMYN

fel y nodir oddi mewn



**Stephen O Jones
Prif Swyddog (Strydwedd a Chludiant)
Cyngor Sir y Fflint
Neuadd y Sir
Yr Wyddgrug
Sir y Fflint
CH7 6NF**

**Gorchymyn Cyngor Sir y Fflint
(A5104 a Ffordd y Rhos, Treuddyn)
(Cyfyngiad Cyflymder o 40mya a 50mya) 2019**

Mae Cyngor Sir y Fflint (y cyfeirir ato o hyn ymlaen fel "y Cyngor") wrth ddefnyddio'i rymoedd dan Adrannau 84 Deddf Rheoleiddio Traffig Ffyrdd 1984 (y cyfeirir ati o hyn ymlaen fel "Deddf 1984") a phob grym arall sy'n galluogi ac ar ôl ymgynghori â Phrif Swyddog yr Heddlu yn unol â Rhan III Atodlen 9 Deddf 1984, yn gwneud y Gorchymynion canlynol:

1. Ac eithrio lle nodir yn wahanol, mae unrhyw gyfeiriad yn y Gorchymyn hwn at Erthygl neu Atodlen â rhif yn gyfeiriad at yr Erthygl neu'r Atodlen sy'n dwyn y rhif hwnnw yn y Gorchymyn hwn.
2. Ni chaiff unrhyw berson yrru unrhyw gerbyd modur ar gyflymder uwch na 40 milltir yr awr ar y darn o ffordd a nodir yn Atodlen 1 i'r Gorchymyn hwn Atodlen Map J04 a J05.
3. Ni chaiff unrhyw berson yrru unrhyw gerbyd modur ar gyflymder uwch na 50 milltir yr awr ar y darn o ffordd a nodir yn Atodlen 2 i'r Gorchymyn hwn J04, J05, I04 and I03.
4. Bydd Deddf Dehongli 1978 yn berthnasol i ddehongliad y Gorchymyn hwn fel y mae'n berthnasol i ddehongli Deddf Seneddol.
5. Bydd y Gorchymyn hwn yn dod i rym ar 31 Mai 2019 ac fe'i adnabyddir fel Gorchymyn Cyngor Sir y Fflint (A5104 a Ffordd y Rhos, Treuddyn) (Cyfyngiad Cyflymder 40mya a 50mya) 2019.

**ATODLEN 1
CYFYNGIAD CYFLYMDER 40MYA**

A4104: o bwynt 325 metr i'r de orllewin o'i chyffordd a Ffordd y Gilrhos i bwynt 123 metr i'r de orllewin o'i chyffordd â Ffordd Rhos. Cyfeirier at Atodlen Map J04 a J05

**ATODLEN 2
CYFYNGIAD CYFLYMDER 50MYA**

A5104: o bwynt 123 metr i'r de orllewin o'i chyffordd a Ffordd y Rhos i bwynt 190 metr i'r Gogledd o'i chyffordd â'r B5430. Cyfeirier at Atodlenni Map J04, J05, I04 ac I03.

Ffordd y Rhos: o'i chyffordd a'r A5104 i bwynt 20 metr i'r de orllewin o'i chyffordd a Ffordd y Gilrhos. Cyfeirier at Atodlenni Map J05

GOSODWYD SÊL GYFFREDIN)
CYNGOR SIR Y FFLINT)
at hyn y diwrnod 14 hwn o Mai 2019)
ym mhresenoldeb :-)

**Y CADEIRYDD
UWCH GYFREITHIWR / PRIF SWYDDOG
(LLYWODRAETHU)**

Marian Bakenan

Stee



Gorchymyn Cyngor Sir y Fflint
(A5104 Ffordd Corwen, Ffordd y Rhos a ffyrdd cyfagos, Treuddyn)
(Terfyn Cyflymder 40mya a 50mya) 201x

Datganiad o resymau

Mae bwriad i ymestyn y terfyn cyflymder 40mya presennol ar yr A5104 Ffordd Corwen, i gyfeiriad y de-orllewin, i ostwng cyflymder cerbydau wrth iddynt yrru tuag at y tro sydyn ar y gyffordd brysur â Ffordd y Rhos. Bydd y terfyn cyflymder a fwriedir yn ein caniatáu i reoli cyflymder cerbydau mewn modd sy'n addas ar gyfer cynllun y ffordd a defnydd traffig.

Bwriedir gweithredu cyfyngiad cyflymder o 40mya ar Ffordd y Rhos, Treuddyn o'r cyfyngiad cyflymder presennol o 30mya i'r A5104 Ffordd Corwen er mwyn mynd i'r afael ag anghysonderau mewn cyfyngiadau cyflymder yn yr ardal gyfagos, i ostwng cyflymder cerbydau wrth iddynt nesáu at y gyffordd brysur hon ac i wella'r gallu gyrwyr i weld y ffordd o'u blaen wrth iddynt ddynesu at y gyffordd.

Y bwriad yw cyflwyno terfyn cyflymder 40mya ar Pant y Ffordd, rhan o Ffordd Y Blaneau, Ffordd Nercyws, Ffordd Yr Odyn er mwyn gostwng cyflymder cerbydau a gwella gwelededd o'r tu blaen wrth iddynt yrru tuag at gyffordd Ffordd y Rhos a'r A5104 Ffordd Corwen ac er mwyn lleihau'r blerwch arwyddion sydd yn y cyffyrdd hyn ar hyn o bryd.

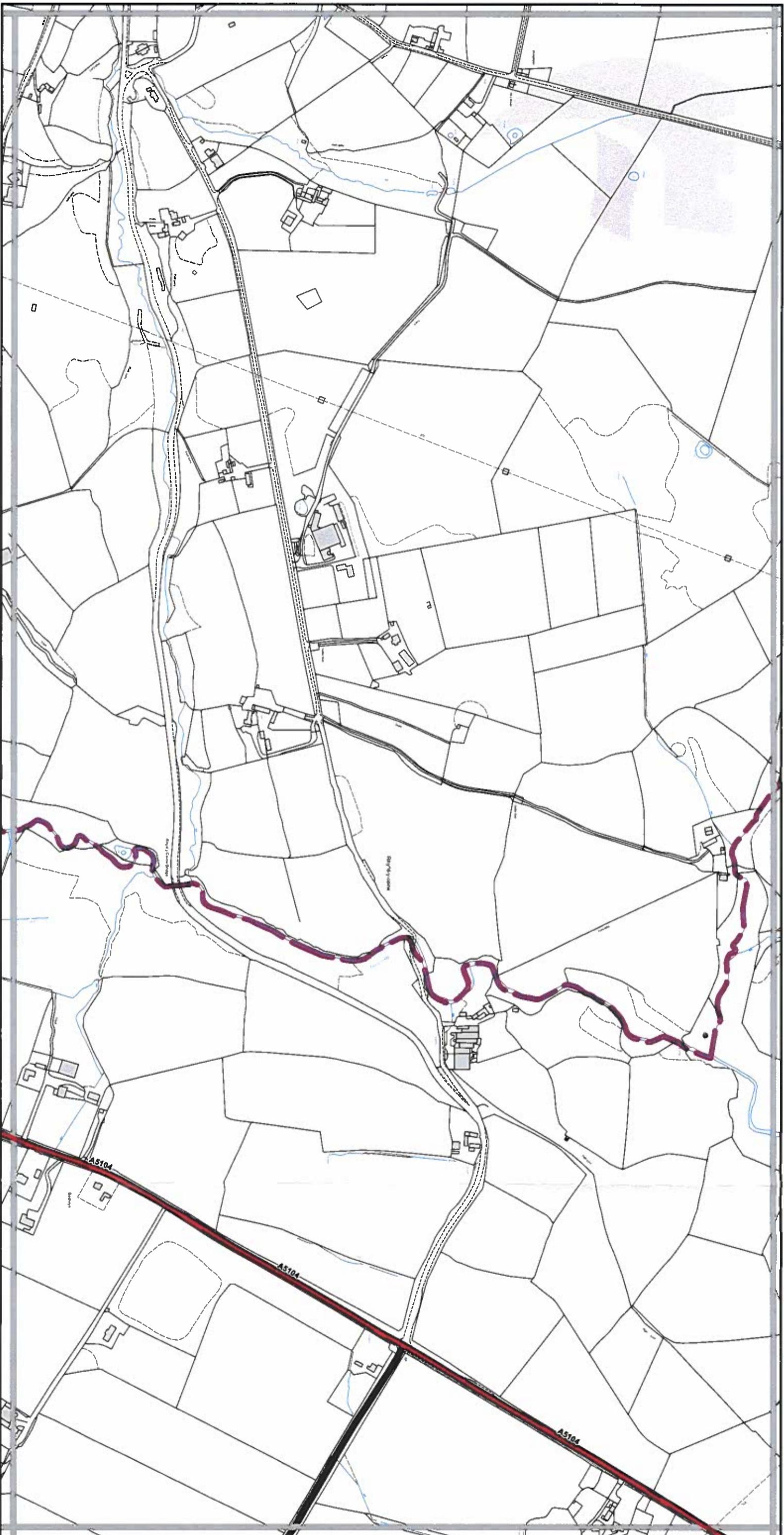
Y bwriad yw cyflwyno terfyn cyflymder 50mya ar ran o Ffordd Llanarmon a y ffordd ddienw sydd i'r de ddwyrain o'r A5104. Bydd y gostyngiad arfaethedig yn y terfyn cyflymder yn gwella'r gwelededd ymlaen, yn lleihau cyflymder cerbydau ac yn lleihau'r annibendod arwyddion presennol sy'n bresennol ar y cyffyrdd.

Mae'r Cyngor Sir yn parhau â'i gyfrifoldeb i ystyried darpariaeth symudiad cyfleus a diogel cerbydau modur a thraffig arall, ac mae'r mesurau a gynigir yn ceisio sicrhau bod y perygl yn cael ei leihau.



Stephen O Jones,
Prif Swyddog (Strydwedd a Chludiant),
Neuadd y Sir,
Yr Wyddgrug,
Sir y Fflint.
CH7 6NF.

Dyddiedig 19 Gorffennaf 2019



This map is reproduced from Ordnance Survey material with the permission of Ordnance Survey on behalf of the Controller of Her Majesty's Stationery Office. © Crown Copyright. Unauthorised reproduction infringes Crown Copyright and may lead to prosecution or civil proceedings. Licence number: 1000233366. Flintshire County Council, 2018.

Alynyrchr y map hwn o ddeunydd yr Ordnance Survey gyda chaniadau yr Ordnance Survey ar ran Rheolwr Llyfrau Ei Mawrthryd © Hawkeiriann y Goron. Mae alynyrchr y map hwn yn bwrdd hyspysu y Goron a gall i'w rewynnau at eiddad neu achos sifil. Rhif llysoedol: 1000233366. Cyngor Sir y Flint, 2018.

1:5000 Scale at A3
1:5000 Graddfa ar A3

The Flintshire County Council
(A5104 Corwen Road, Ffordd Y Rhos Treuddyn)
(40mph and 50mph Speed Limit) Order 2019

Gorchymyn Cyngor Sir y Fflint
(A5104 Ffordd Corwen, Ffordd y Rhos Treuddyn)
(Tertyn Cyflymder 40mya a 50mya) 2019

M8
S5



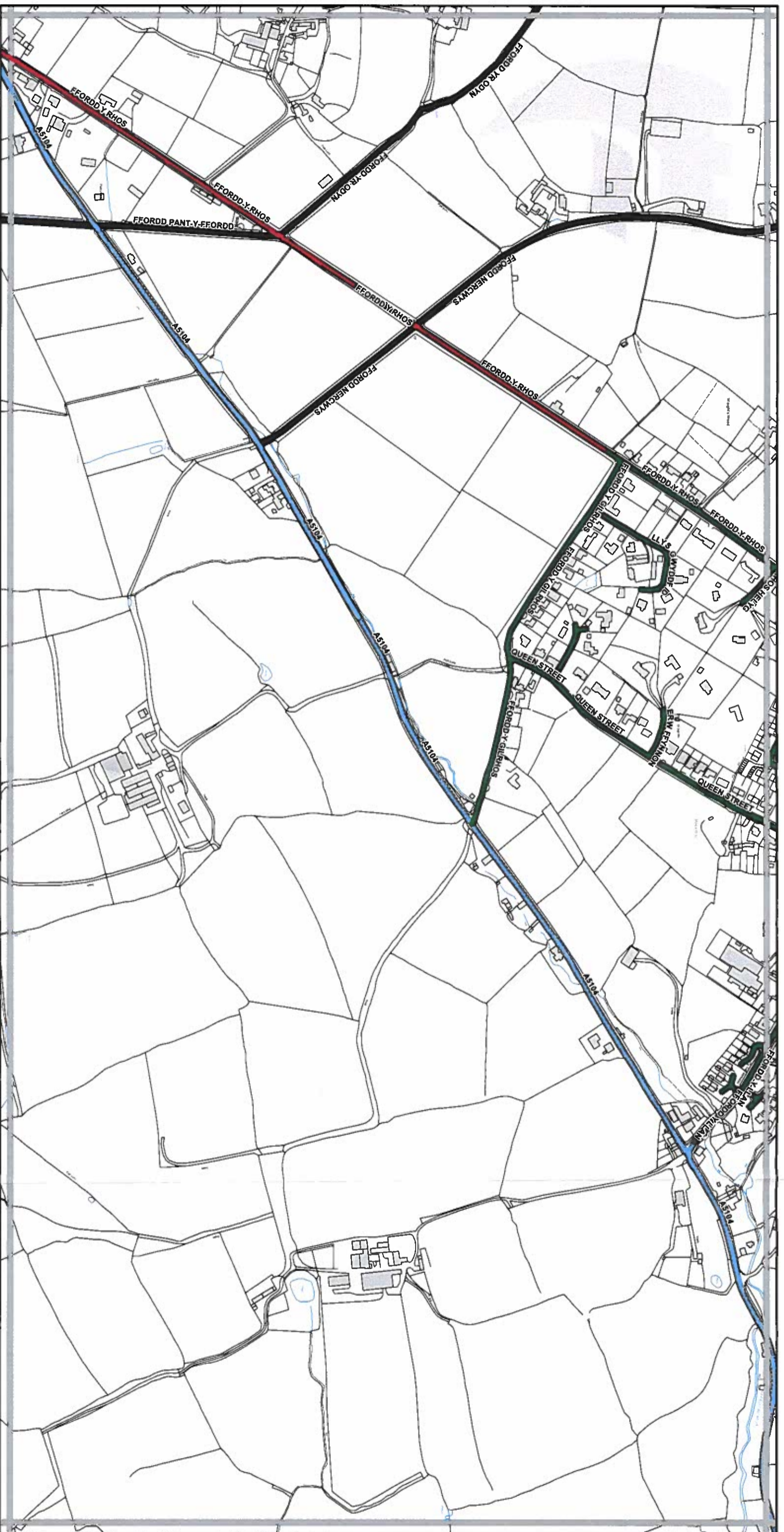
Flintshire County Council,
County Hall, Mold,
Flintshire, CH7 6NB
Cyngor Sir y Fflint,
Neuadd y Sir, Yr Wyddgrug,
Sir y Fflint, CH7 6NB

Legend / Eglurhad

| | | | |
|--|------------------------------|--|------------|
| | 20 mph/mya | | 50 mph/mya |
| | 30 mph/mya | | 60 mph/mya |
| | 40 mph/mya | | 70 mph/mya |
| | County Boundary / Ffin Sirol | | |

Map tile
104

Sheet Revision Number: **1**
Rhif Adolgiad Y Ddalen:
Sheet Active from: **31/05/2019**
Dalen yn weithredol o:



This map is reproduced from Ordnance Survey material with the permission of Ordnance Survey on behalf of the Controller of Her Majesty's Stationary Office. © Crown Copyright. Unauthorised reproduction infringes Crown Copyright and may lead to prosecution or civil proceedings. Licence number 100023386, Flintshire County Council, 2018.

Allybyrch y map hon o ddauwyd yr Ordnance Survey gyda chaniellid yr Ordnance Survey ar ran Rhodriwr Llytha Eri Mawrmyd © Hawffran y Goron Mae allybyrchu heb ganiellid yn rhif lwydded 100023386, Cyngor Sir y Fflint 2018.

1:5000 Scale at A3
1:5000 Graddfa ar A3



Legend / Eglurhad

- 20 mph/mya
- 30 mph/mya
- 40 mph/mya
- 50 mph/mya
- 60 mph/mya
- 70 mph/mya
- County Boundary / Ffin Sirol

The Flintshire County Council
(A5104 Corwen Road, Ffordd Y Rhos Treuddyn)
(40mph and 50mph Speed Limit) Order 2019

Gorchymyn Cyngor Sir y Fflint
(A5104 Ffordd Corwen, Ffordd y Rhos Treuddyn) **MS**
(Tertyn Cyfymder 40mya a 50mya) 2019 **SS**

Map tile

J05

Sheet Revision Number: 1
Rhif Adolgiad Y Ddalen: 1

Sheet Active from: 31/05/2019
Dalen yn weithredol o: 31/05/2019



Flintshire County Council,
County Hall, Mold,
Flintshire, CH7 6NB
Cyngor Sir y Fflint,
Neuadd y Sir, Yr Wyddgrug,
Sir y Fflint, CH7 6NB



This map is reproduced from Ordnance Survey material with the permission of Ordnance Survey on behalf of the Controller of Her Majesty's Stationery Office. © Crown Copyright. Unauthorised reproduction infringes Crown Copyright and may lead to prosecution or civil proceedings. Licence number 100023386, Flintshire County Council, 2018.

Alyghyrrhif y map hwn o ddeunydd yr Ordnance Survey gyda chaniadau yr Ordnance Survey ar ran Rheolwr Llyfrau Ei Mawrthyd @ Hawffran Y Goron. Mae alyghyrrhif hwn ganatadau yn rhif lwydded 100023386, Cyngor Sir y Fflint, 2018.

1:5000 Scale at A3
1:5000 Graddfa ar A3

Flintshire County Council,

County Hall, Mold,

Flintshire, CH7 6NB

Cyngor Sir y Fflint,

Neuadd y Sir, Yr Wyddgrug,

Sir y Fflint, CH7 6NB



The Flintshire County Council
(A5104 Corwen Road, Ffordd Y Rhos Treuddyn)
(40mph and 50mph Speed Limit) Order 2019

Gorchymyn Cyngor Sir y Fflint
(A5104 Ffordd Corwen, Ffordd y Rhos Treuddyn)
(Terfyn Cyflymder 40mya a 50mya) 2019

MB
SS

Legend / Eglurhad

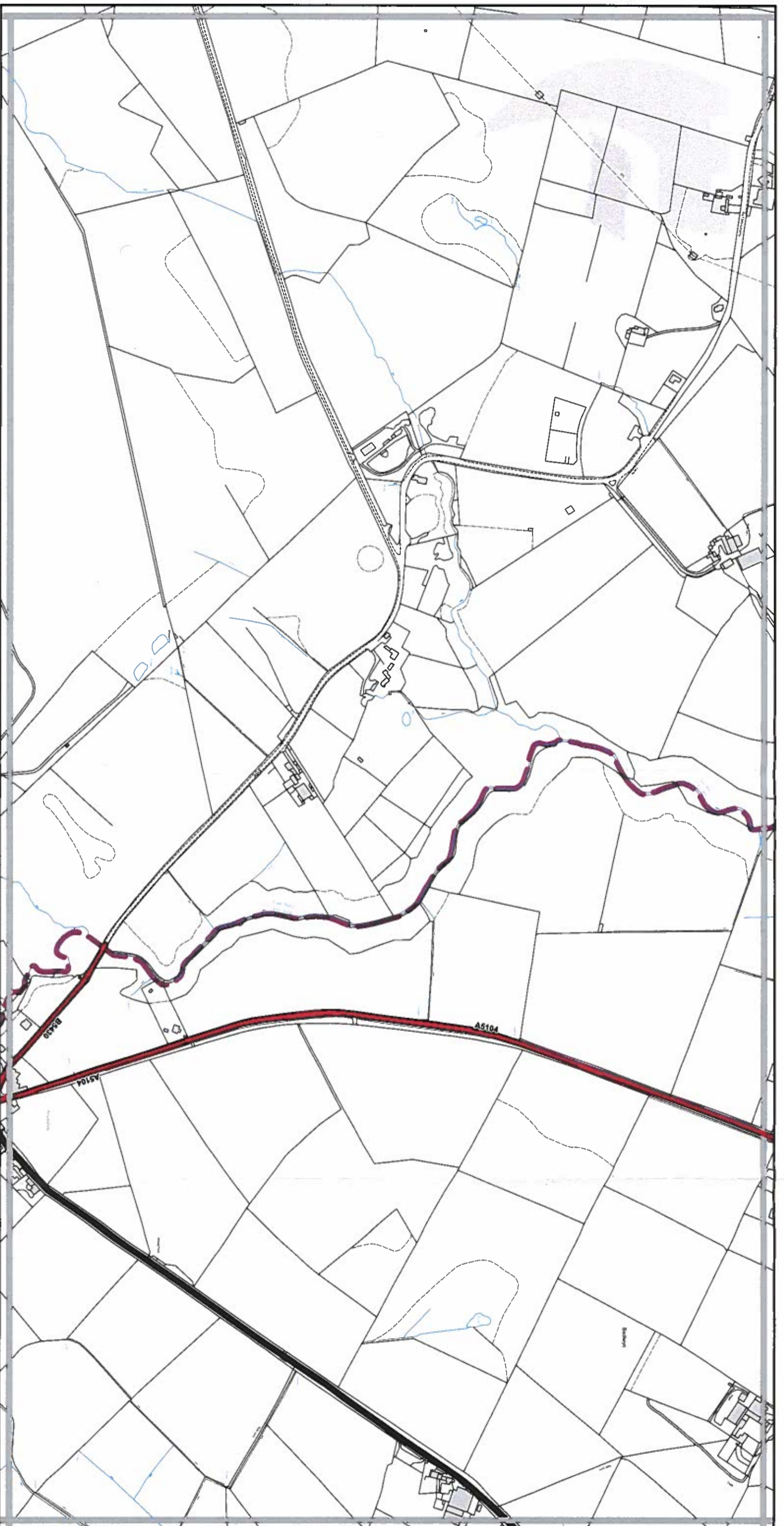
- 20 mph/mya
- 30 mph/mya
- 40 mph/mya
- 50 mph/mya
- 60 mph/mya
- 70 mph/mya
- County Boundary / Ffin Sirol

Map tile

J04

Sheet Revision Number: 1
Rhif Adolgiad Y Ddalen:

Sheet Active from: 31/05/2019
Dalen yn weithredol o:



This map is reproduced from Ordnance Survey material with the permission of Ordnance Survey on behalf of the Controller of Her Majesty's Stationery Office. © Crown Copyright. Unauthorised reproduction infringes Crown Copyright and may lead to prosecution or civil proceedings. Licence number 100023386, Flintshire County Council, 2018.

Allyghyrtu y map hwn o dderbydd y Ordnance Survey gyda chaniadau y Ordnance Survey ar ran Rheolwr Llyfrau Ei Manwrydd @ Hawffran Y Goron. Mae allyghyrtu heb ganiadau yn rhif lwydded 100023386, Cyngor Sir Y Fflint, 2018.

1:5000 Scale at A3
1:5000 Graddfa ar A3



Flintshire County Council,

County Hall, Mold,

Flintshire, CH7 6NB

Cyngor Sir y Fflint,

Neuadd y Sir, Yr Wyddgrug,

Sir y Fflint, CH7 6NB










The Flintshire County Council

(A5104 Corwen Road, Ffordd Y Rhos Treuddyn)
(40mph and 50mph Speed Limit) Order 2019

Gorchymyn Cyngor Sir y Fflint
(A5104 Ffordd Corwen, Ffordd y Rhos Treuddyn)
(Terfyn Cyflymder 40mya a 50mya) 2019

MB
SS

Legend / Eglurhad

-  20 mph/mya
-  30 mph/mya
-  40 mph/mya
-  50 mph/mya
-  60 mph/mya
-  70 mph/mya
-  County Boundary / Ffin Sirol

Map tile

103

Sheet Revision Number:
Rhif Adolgiad Y Ddalen:

1

Sheet Active from:
Dalen yn weithredol o:

31/05/2019