

## Hysbysiad o Gynnig

### **GORCHYMYN CYNGOR SIR Y FFLINT**

**HAWARDEN WAY, LEACHES LANE, FOXES CLOSE AC EARLE'S CRESCENT,  
MANCOT**

### **GWAHARDDIAD ARFAETHEDIG AR AROS**

Mae Cyngor Sir y Fflint yn cynnig gwneud Gorchymyn drwy arfer ei bwerau dan Ddeddf Rheoleiddio Traffig Ffyrdd 1984, Deddf Rheoli Traffig 2004, Rhan IV o Atodlen 9, a'r holl bwerau galluogi eraill, gyda'r effaith o ddiwygio Gorchymyn Cyngor Sir y Fflint (Gwaharddiad a Chyfyngiad Aros a Llwytho a Mannau Parcio) (Gorfodaeth Sifil ac Atgyfnerthu) 2013, i gyflwyno:-

Gwaharddiad Ar Aros, Dydd Llun – Dydd Gwener 8.30am – 9.30am a 2.30pm - 4.00pm:-

- a. Ar ddwy ochr Earle's Crescent
- b. Ar ddwy ochr Leaches Lane.
- c. Ar ddwy ochr Foxes Close.
- d. Ar ddwy ochr Hawarden Way.

Ym mhob ystyr arall, bydd darpariaethau presennol 'Gorchymyn Cyngor Sir y Fflint (Gwahardd a Chyfyngu ar Aros a Llwytho a Mannau Parcio) (Gorfodaeth Sifil ac Atgyfnerthu) 2013' yn parhau mewn grym.

Gellir cael copi o'r Rhybudd hwn, y Gorchymyn arfaethedig, y cynlluniau sy'n dangos y ffyrdd yr effeithir arnynt, a datganiad o resymau'r Cyngor dros gynnig y Gorchymyn yn ystod oriau agor arferol yn Llyfrgell Mancot, Mancot Lane, Mancot, Glannau Dyfrdwy CH5 2AH a Chyngor Sir y Fflint, Depo Alltami, Ffordd yr Wyddgrug, Alltami, Sir y Fflint CH7 6LG yn ystod oriau swyddfa.

Dylid anfon gwrthwynebiadau i'r Gorchymyn arfaethedig, a'r sail ar gyfer gwrthwynebu, yn ysgrifenedig at yr unigolyn isod erbyn dydd Gwener, 06 Mawrth 2020, gan ddyfynnu cyfeirnod rhif SS/TRO/NW/40



Stephen O Jones  
Prif Swyddog (Strydwedd a Chludiant)  
Neuadd y Sir,  
Yr Wyddgrug,  
Sir y Fflint.  
CH7 6NR.  
14 Chwefror 2020

GORCHYMYN CYNGOR SIR Y FFLINT  
HAWARDEN WAY, LEACHES LANE, FOXES CLOSE AC EARLE'S  
CRESCENT, MANCOT  
(GWAHARDD A CHYFYNGU AR AROS  
A LLWYTHO A MANNAU PARCIO)  
(GORFODAETH SIFIL AC ATGYFNERTHU) (DIWYGIAD RHIF 40)

202-

---

Stephen O Jones  
Prif Swyddog (Strydwedd a Chludiant),  
Neuadd y Sir,  
Yr Wyddgrug,  
Sir y Fflint,  
CH7 6NF

**GORCHYMYN CYNGOR SIR Y FFLINT  
HAWARDEN WAY, LEACHES LANE, FOXES CLOSE AC EARLE'S CRESCENT,  
MANCOT**

**(GWAHARDD A CHYFYNGU AR AROS  
A LLWYTHO A MANNAU PARCIO)**

**(GORFODAETH SIFIL AC ATGYFNERTHU) (DIWYGIAD RHIF 40) 201**

Mae Cyngor Sir y Fflint, wrth ddefnyddio'i bwerau dan adrannau 1 (1), 2 (1)(2), 4 (2)(3) a Rhan IV o Atodlen 9 Deddf Rheoleiddio Traffig Ffyrdd 1984 fel y'i diwygiwyd ("Deddf 1984"), Deddf Rheoli Traffig 2004 ("Deddf 2004") a phob pŵer arall sy'n galluogi ac ar ôl ymgynghori â Phrif Swyddog yr Heddlu ac yn unol â Rhan III Atodlen 9 Deddf 1984, yn gwneud y Gorchymyn canlynol:-

**ADRAN 1 - RHAGARWEINIOL**

**Enwi a chychwyn**

1. Bydd y Gorchymyn hwn yn dod i rym ar XX XXX 201- ac o bosib yn cael ei gyfeirio ato fel HAWARDEN WAY, LEACHES LANE, FOXES CLOSE AC EARLE'S CRESCENT, MANCOT (Gwahardd a Chyfyngu ar Aros a Llwytho a Mannau Parcio) (Gorfodaeth Sifil ac Atgyfnerthu) (Diwygiad rhif 40) Gorchymyn 202-
2. Mewn grym o'r dyddiad a nodir yn Erthygl 1 uchod, Atodlenni Map BB80 a BC80, Rhif Taflen Adolygu: 3, yn disodli Atodlen Map BB80 a BC80, Rhif Taflen Adolygu: 2, a Atodlenni Map BB81 a BC81 Rhif Taflen Adolygu: 2, yn disodli Atodlen Map BB81 a BC81 Rhif Taflen Adolygu: 1, yn y drefn honno, a'r holl atodlenni map eraill gyda'r atodlenni map a'r cynlluniau y cyfeiriwyd atynt yn Atodlen y Gorchymyn hwn yn cael eu hymgorffori yng Ngorchymyn Cyngor Sir y Fflint (Gwaharddiad a Chyfyngiad ar Aros a Llwytho a Mannau Parcio) (Gorfodaeth Sifil ac Atgyfnerthu) 2013.
3. Bydd Deddf Dehongli 1978 yn berthnasol ar gyfer dehongli'r Gorchymyn hwn fel y mae'n berthnasol i ddehongli Deddf Seneddol.
4. Yn y Gorchymyn hwn, oni nodir fel arall, mae unrhyw gyfeiriad at Erthygl neu Atodlen gyda rhif yn gyfeiriad at yr Erthygl neu'r Atodlen sy'n dwyn y rhif hwnnw ac mae

unrhyw gyfeiriad at gynllun yn cyfeirio at gynllun wedi'i ymgorffori yn y gorchymyn hwn.

**ATODLEN**  
**Gwaharddiad Ar Aros**  
**Dydd Llun – Dydd Gwener 8.30am – 9.30am a 2.30pm - 4.00pm**  
**Mancot**

<b>Enw'r Ffordd</b>	<b>Atodlen Map</b>	<b>Diwygiad Taflen</b>
Foxes Close	BB80	3 (sy'n dirymu Diwygiad Taflen 2 o Orchymyn 2013)
	BB81	2 (sy'n dirymu Diwygiad Taflen 1 o Orchymyn 2013)
Earle's Crescent	BB80	3 (sy'n dirymu Diwygiad Taflen 2 o Orchymyn 2013)
	BB81	2 (sy'n dirymu Diwygiad Taflen 1 o Orchymyn 2013)
	BC81	2 (sy'n dirymu Diwygiad Taflen 1 o Orchymyn 2013)
Leaches Lane	BB80	3 (sy'n dirymu Diwygiad Taflen 2 o Orchymyn 2013)
	BC80	3 (sy'n dirymu Diwygiad Taflen 2 o Orchymyn 2013)
Hawarden Way	BB81	2 (sy'n dirymu Diwygiad Taflen 1 o Orchymyn 2013)

**Gosodwyd SÊL GYFFREDIN** )

**CYNGOR SIR Y FFLINT** )

yn y fan hon )

dyddiedig y xx diwrnod hwn o xxxx 202- )

ym mhresenoldeb:- )

**Y CADEIRYDD**

**RHEOLWR GWASANAETHAU CYFREITHIOL**

## CYNGOR SIR Y FFLINT

**HAWARDEN WAY, LEACHES LANE, FOXES CLOSE AC EARLE'S CRESCENT,  
MANCOT**

### **GWAHARDD ARFAETHEDIG DIM AROS**

#### **Datganiad o Resymau dros y Gorchymyn Arfaethedig**

Yn dilyn proses flaenoriaethu gadarn, mae Cyngor Sir y Fflint wedi blaenoriaethu Ysgol Gynradd Sandycroft ar ôl ei hasesu dan gynllun Llwybrau Diogel mewn Cymunedau Llywodraeth Cymru.

Yn dilyn cais llwyddiannus i Lywodraeth Cymru, mae Cyngor Sir y Fflint wedi llwyddo i gael cyllid i weithredu mesurau diogelwch sylweddol, y mae'r cyfyngiadau parcio arfaethedig yn rhan ohonynt.

Mae Cyngor Sir y Fflint yn bwriadu cyflwyno gwaharddiadau Dim Aros (llinellau melyn dwbl) a Dim Aros Ddydd Llun i Ddydd Gwener 8.30am-9.30pm a 2.30pm-4.30pm ar y ffyrdd a nodir uchod.

Mae nifer o bryderon ynghylch diogelwch ar y ffyrdd wedi'u codi mewn perthynas â'r problemau a achosir gan yrwyr sy'n parcio ar neu ger y cyffyrdd ac ar ddwy ochr i'r ffordd. Mae hyn yn culhau'r ffordd sy'n arwain i'r ystadau tai cyfagos i un lôn.

Bydd cyflwyno'r cyfyngiadau Dim Aros ar Unrhyw Adeg yn gwella diogelwch holl ddefnyddwyr y ffordd drwy gael gwared ar gerbydau wedi'u parcio mewn lleoliadau allweddol a gwella llif y traffig o gwmpas Ysgol Gynradd Sandycroft. Bydd hefyd yn sicrhau bod mynediad ar gael i drigolion lleol, yn atal rhwystrau ac yn cynnal gwelededd wrth y cyffyrdd.

Bydd cyflwyno cyfyngiadau ar aros ar y ffyrdd canlynol yn lleihau tagfeydd, yn gwella teithiau bws ac yn gwella diogelwch ar y ffyrdd.

Mae'r Cyngor Sir yn parhau â'i gyfrifoldeb i ystyried darpariaeth symudiad cyfleus a diogel cerbydau modur a thraffig arall, ac mae'r mesurau a gynigir yn ceisio sicrhau bod y perygl yn cael ei leihau ar gyfer defnyddwyr ffordd diamddiffyn ynghyd â gwella amwynder yr ardal.

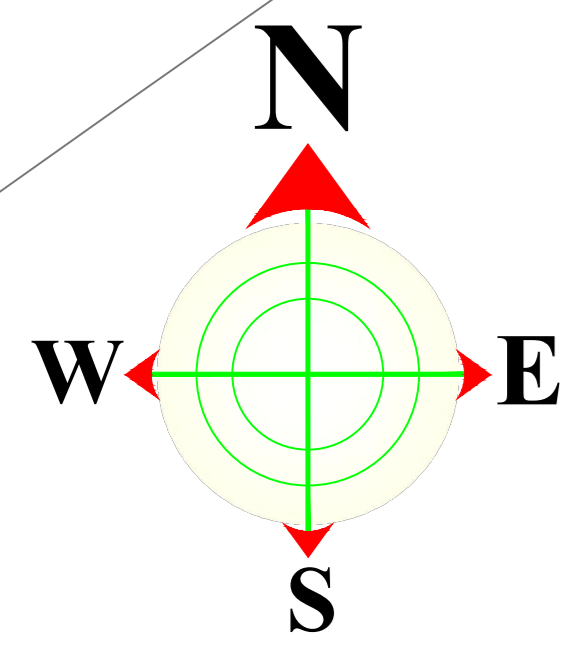
#### **Manylir ar y cynigion yn yr Hysbysiad Cyhoeddus ac yn y Gorchymyn arfaethedig**

Dyddiedig 14 Chwefror 2020



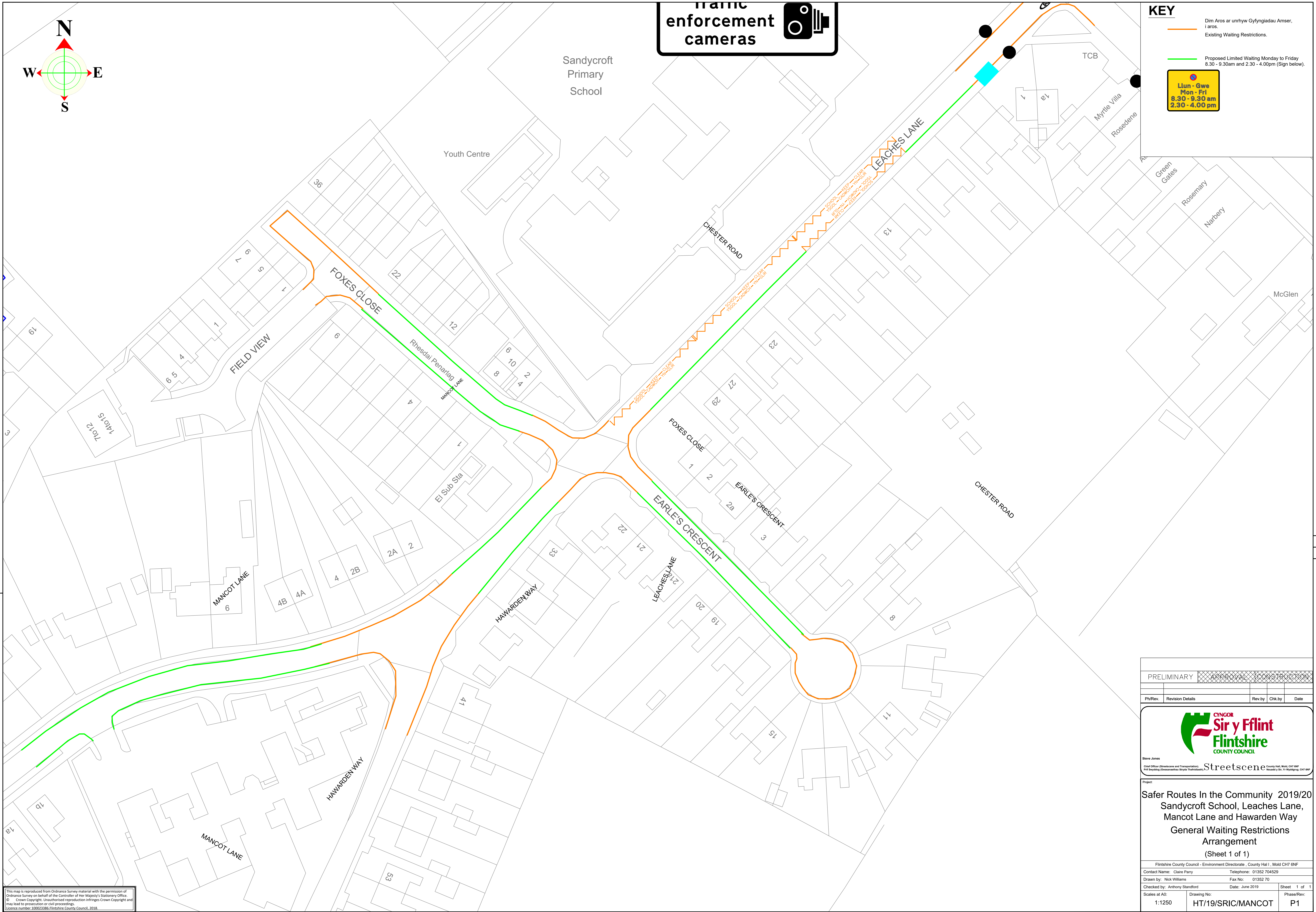
Stephen O Jones, Prif Swyddog (Gwasanaethau Stryd a Chludiant),  
Neuadd y Sir, Yr Wyddgrug, Sir y Fflint CH7 6NF





**KEY**

- Dim Aros ar unrhyw Gyfyngiadau Amser, I Aros. Existing Waiting Restrictions.
- Proposed Limited Waiting Monday to Friday 8.30 - 9.30am and 2.30 - 4.00pm (Sign below)



This map is reproduced from Ordnance Survey material with the permission of Ordnance Survey on behalf of the Controller of Her Majesty's Stationary Office. © Crown Copyright. Unauthorised reproduction infringes Crown Copyright and may lead to prosecution or civil proceedings. Licence number 100023386, Flintshire County Council, 2018.

PRELIMINARY	APPROVAL	CONSTRUCTION
Pl/Rev	Revision Details	Rev. by / Chk. by / Date

Streetscene

Project:  
**Safer Routes In the Community 2019/20**  
**Sandycroft School, Leaches Lane,**  
**Mancot Lane and Hawarden Way**  
**General Waiting Restrictions**  
**Arrangement**  
 (Sheet 1 of 1)

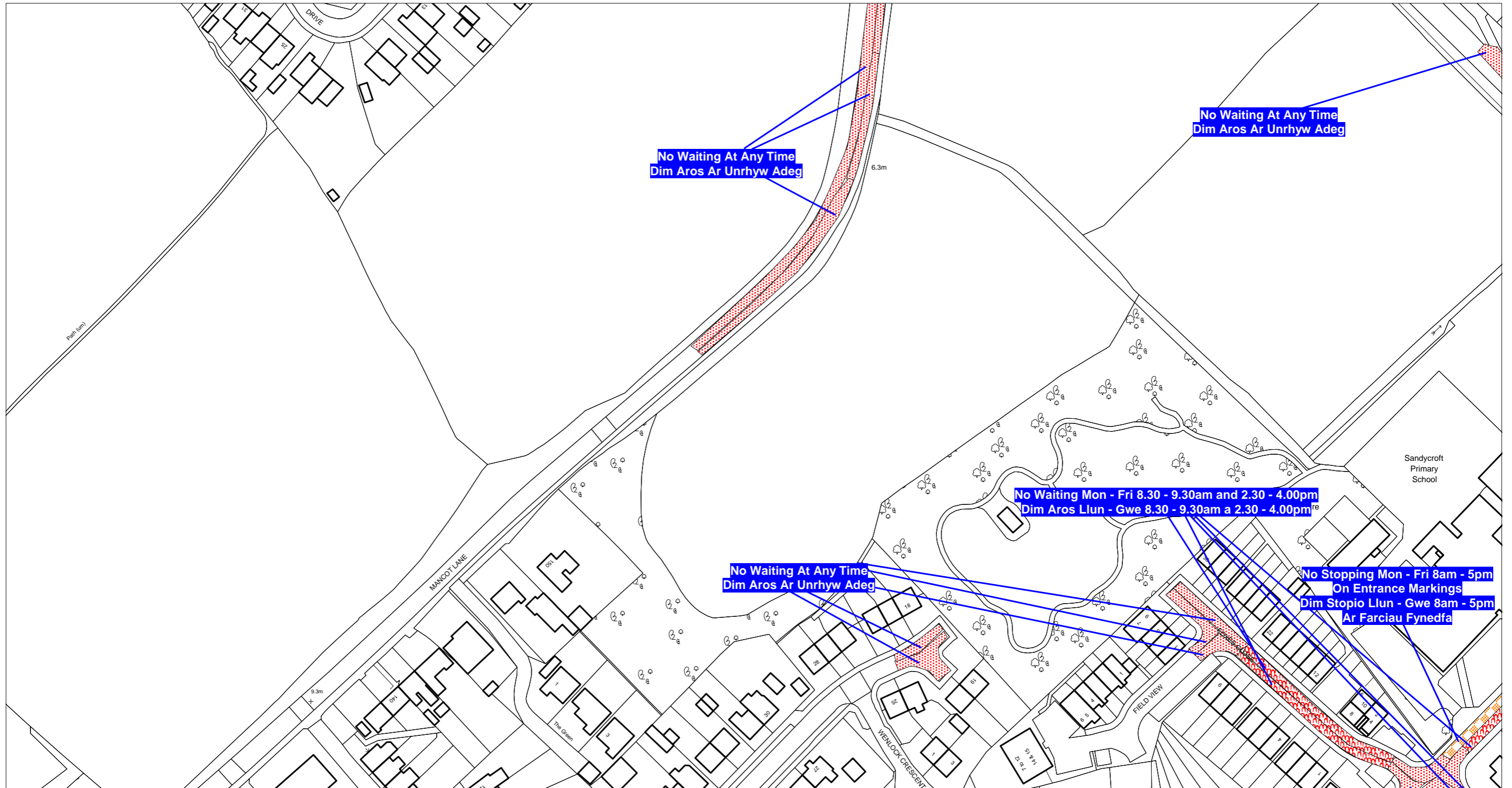
Flintshire County Council - Environment Directorate, County Hall, Mold CH7 6NF	Contact Name: Clare Parry	Telephone: 01352 704529
	Drawn by: Nick Williams	Fax No: 01352 70
Checked by: Anthony Standford	Date: June 2019	Sheet 1 of 1
Scales at A0:	Drawing No: HT/19/SRIC/MANCOT	Phase/Rev: P1



AREA CODE: BB80  
COD ARDAL: BB80



Sheet Revision No: 3  
Rhif Adolgiad Y Ddalen: 3  
Sheet active from: xxx  
Dalen yn weithredol o: xxx



Scale: 1:1250  
Graddfa: 1:1250

This map is reproduced from Ordnance Survey material with the permission of Ordnance Survey on behalf of the Controller of Her Majesty's Stationary Office ©Crown Copyright. Unauthorised reproduction infringes Crown Copyright and may lead to prosecution or civil proceedings. Licence No. 100023386

Atgynhychir y map hwn o ddeunydd yr Ordnance Survey gyda chaniatad yr Ordnance Survey ar ran Rheolwr Llyfrfa Ei Mawrhydi ©Hawlfraint y Goron. Mae atgynhychu heb ganiatad yn torri hawlfraint y Goron a gall hyn arwain at erlyniad neu achos sifil. Rhif trwydded 100023386

**The Flintshire County Council**  
**(Prohibition and Restriction of Waiting and Loading and Parking Places)**  
**(Civil Enforcement and Consolidation) (Amendment No 40) Order 20xX**

**Gorchymyn Cyngor Sir Y Fflint**  
**(Gwahardd a Chyfyngu Aros a Llwytho a Mannau Parcio)**  
**(Gorfodi Sifil a Chydgyfnerthu) (Gwelliant 40) 20XX**

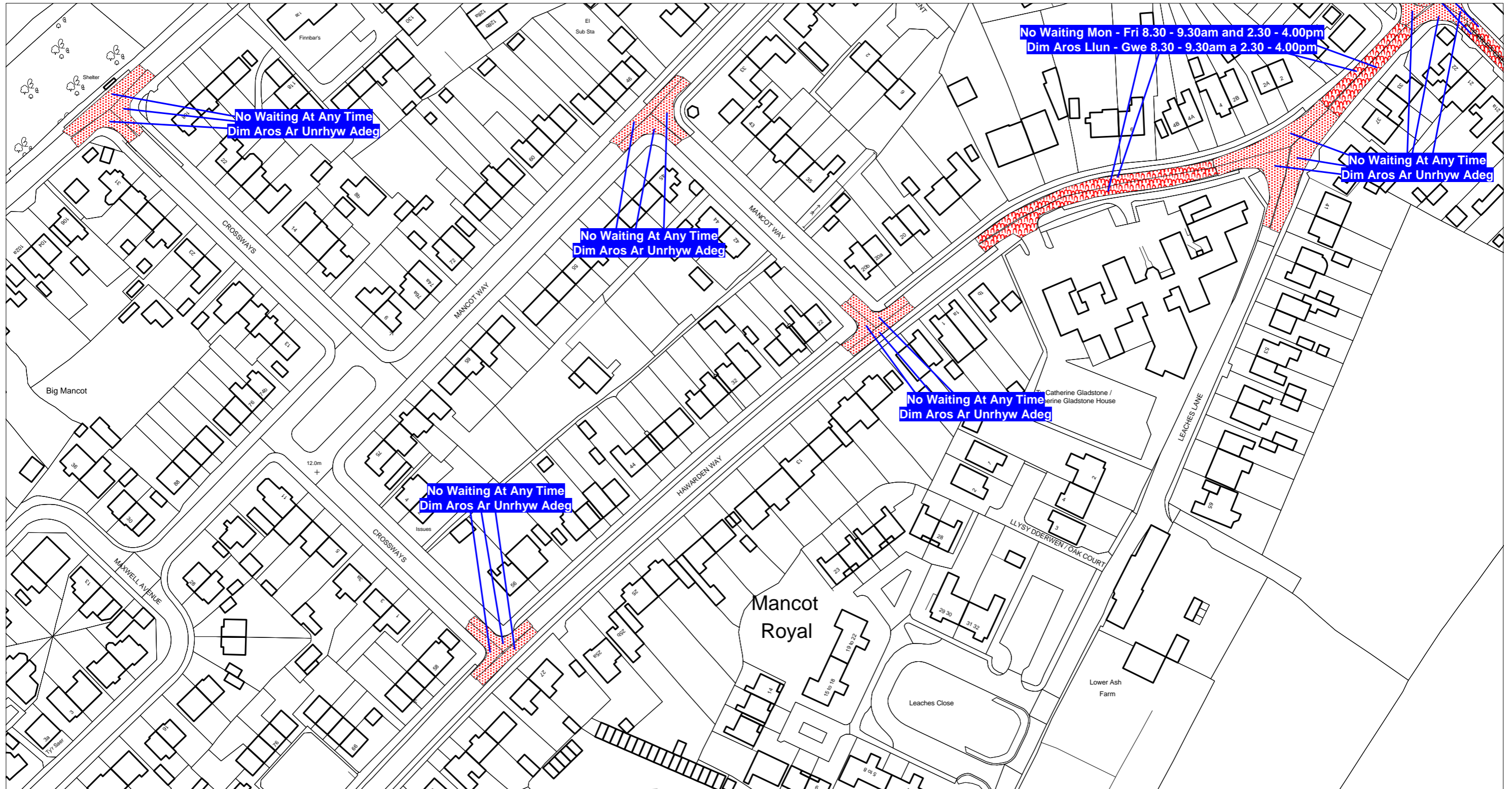
Flintshire County Council  
Environment Directorate  
County Hall  
Mold  
CH7 6NF

Cyngor Sir Y Fflint  
Cyfarwyddiaeth yr Amgylchedd  
Neuadd Y Sir  
Yr Wyddgrug  
CH7 6NF

AREA CODE: BB81  
COD ARDAL: BB81



Sheet Revision No: 2  
Rhif Adolgiad Y Ddalen: 2  
Sheet active from: xxx  
Dalen yn weithredol o: xxx



Scale: 1:1250

Graddfa: 1:1250

This map is reproduced from Ordnance Survey material with the permission of Ordnance Survey on behalf of the Controller of Her Majesty's Stationary Office ©Crown Copyright. Unauthorised reproduction infringes Crown Copyright and may lead to prosecution or civil proceedings. Licence No. 100023386

**The Flintshire County Council**  
**(Prohibition and Restriction of Waiting and Loading and Parking Places)**  
**(Civil Enforcement and Consolidation) (Amendment No 40) Order 20XX**

Flintshire County Council  
Environment Directorate  
County Hall  
Mold  
CH7 6NF

Atgynhychir y map hwn o ddeunydd yr Ordnance Survey gyda chaniatad yr Ordnance Survey ar ran Rheolwr Llyfrfa Ei Mawrhydi ©Hawlfraint y Goron. Mae atgynhychu heb ganiatad yn torri hawlfraint y Goron a gall hyn arwain at erlyniad neu achos sifil. Rhif trwydded 100023386

**Gorchymyn Cyngor Sir Y Fflint**  
**(Gwahardd a Chyfyngu Aros a Llwytho a Mannau Parcio)**  
**(Gorfodi Sifil a Chydygyfnerthu) (Gwelliant 40) 20XX**

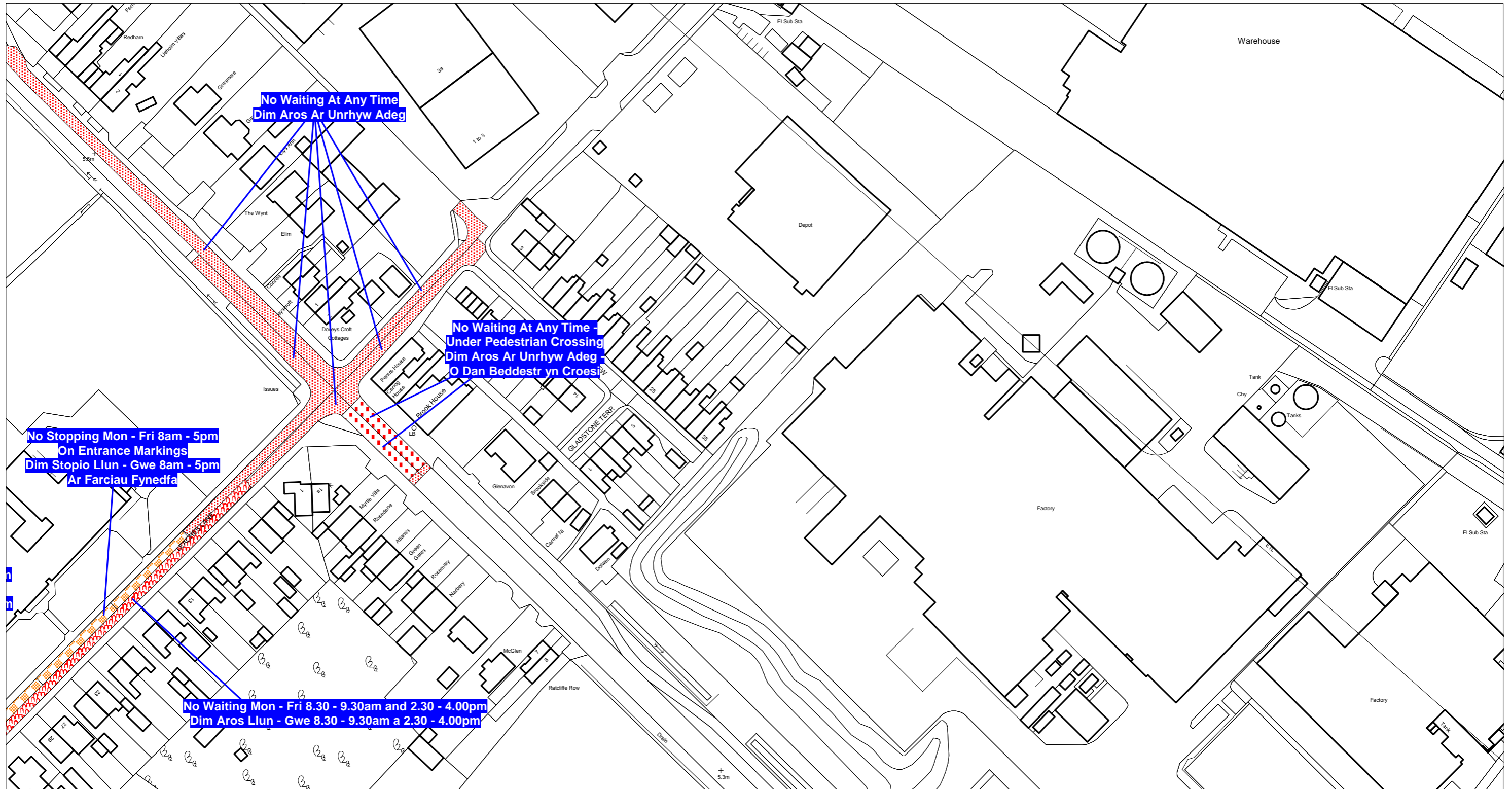
Cyngor Sir Y Fflint  
Cyfarwyddiaeth yr Amgylchedd  
Neuadd Y Sir  
Yr Wyddgrug  
CH7 6NF



AREA CODE: BC80  
COD ARDAL: BC80



Sheet Revision No: 3  
Rhif Adolgiad Y Ddalen: 3  
Sheet active from: xxx  
Dalen yn weithredol o: xxx



Scale: 1:1250

Graddfa: 1:1250

This map is reproduced from Ordnance Survey material with the permission of Ordnance Survey on behalf of the Controller of Her Majesty's Stationary Office ©Crown Copyright. Unauthorised reproduction infringes Crown Copyright and may lead to prosecution or civil proceedings. Licence No. 100023386

**The Flintshire County Council**  
**(Prohibition and Restriction of Waiting and Loading and Parking Places)**  
**(Civil Enforcement and Consolidation) (Amendment No 40) Order 20xX**

Flintshire County Council  
Environment Directorate  
County Hall  
Mold  
CH7 6NF

Atgynhychir y map hwn o ddeunydd yr Ordnance Survey gyda chaniatad yr Ordnance Survey ar ran Rheolwr Llyfrfa Ei Mawrhydi ©Hawlfraint y Goron. Mae atgynhychu heb ganiatad yn torri hawlfraint y Goron a gall hyn arwain at erlyniad neu achos sifil. Rhif trwydded 100023386

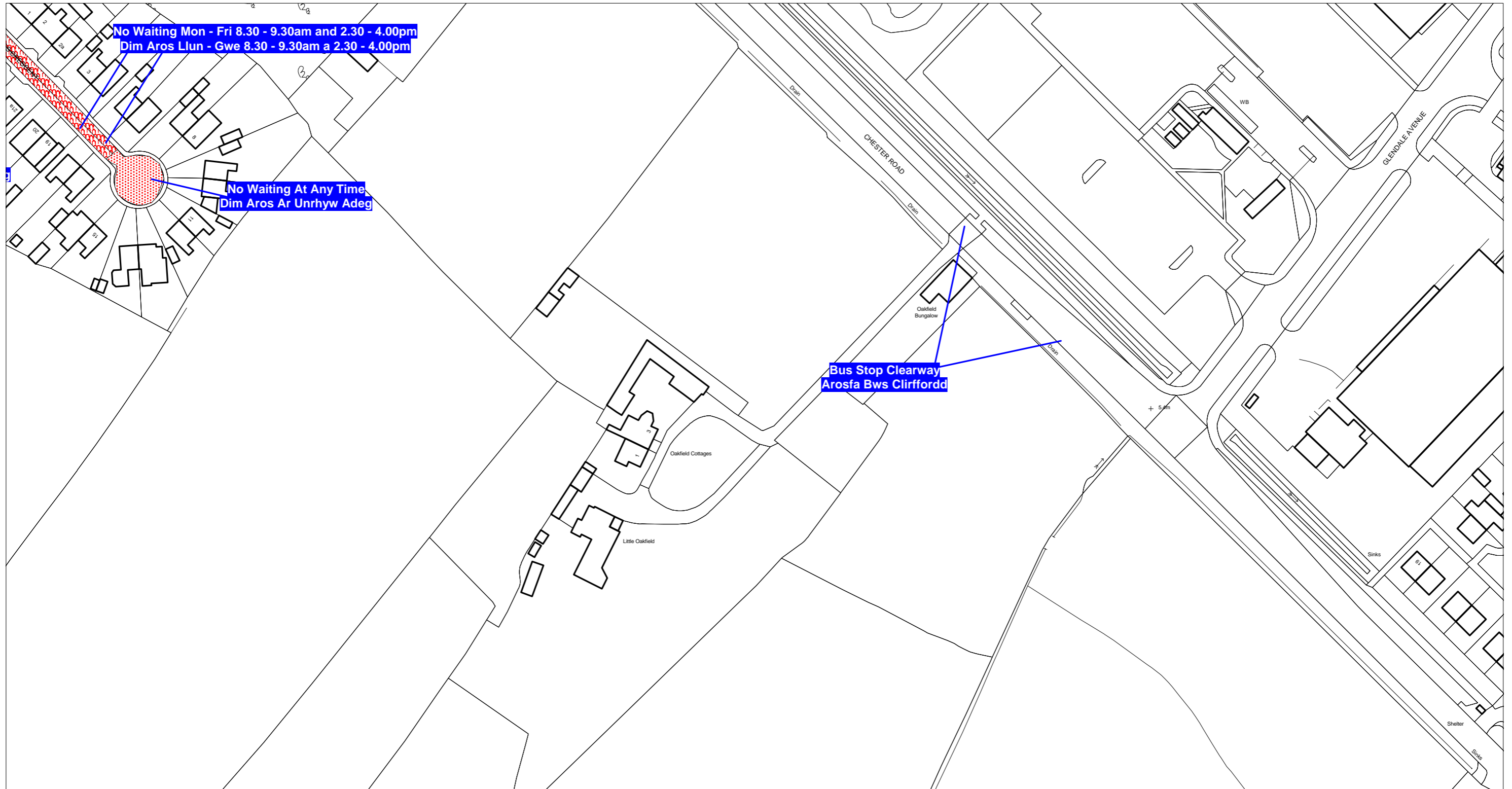
**Gorchymyn Cyngor Sir Y Fflint**  
**(Gwahardd a Chyfyngu Aros a Llwytho a Mannau Parcio)**  
**(Gorfodi Sifil a Chydgyfnerthu) (Gwelliant 40) 20XX**

Cyngor Sir Y Fflint  
Cyfarwyddiaeth yr Amgylchedd  
Neuadd Y Sir  
Yr Wyddgrug  
CH7 6NF

AREA CODE: BC81  
COD ARDAL: BC81



Sheet Revision No: 2  
Rhif Adolgiad Y Ddalen: 2  
Sheet active from: xxx  
Dalen yn weithredol o: xxx



Scale: 1:1250

Graddfa: 1:1250

This map is reproduced from Ordnance Survey material with the permission of Ordnance Survey on behalf of the Controller of Her Majesty's Stationary Office ©Crown Copyright. Unauthorised reproduction infringes Crown Copyright and may lead to prosecution or civil proceedings. Licence No. 100023386

**The Flintshire County Council**  
**(Prohibition and Restriction of Waiting and Loading and Parking Places)**  
**(Civil Enforcement and Consolidation) (Amendment No 40) Order 20XX**

Flintshire County Council  
Environment Directorate  
County Hall  
Mold  
CH7 6NF

Atgynhychir y map hwn o ddeunydd yr Ordnance Survey gyda chaniatad yr Ordnance Survey ar ran Rheolwr Llyfrfa Ei Mawrhydi ©Hawlfraint y Goron. Mae atgynhychu heb ganiatad yn torri hawlfraint y Goron a gall hyn arwain at erlyniad neu achos sifil. Rhif trwydded 100023386

**Gorchymyn Cyngor Sir Y Fflint**  
**(Gwahardd a Chyfyngu Aros a Llwytho a Mannau Parcio)**  
**(Gorfodi Sifil a Chydygyfnerthu) (Gwelliant 40) 20XX**

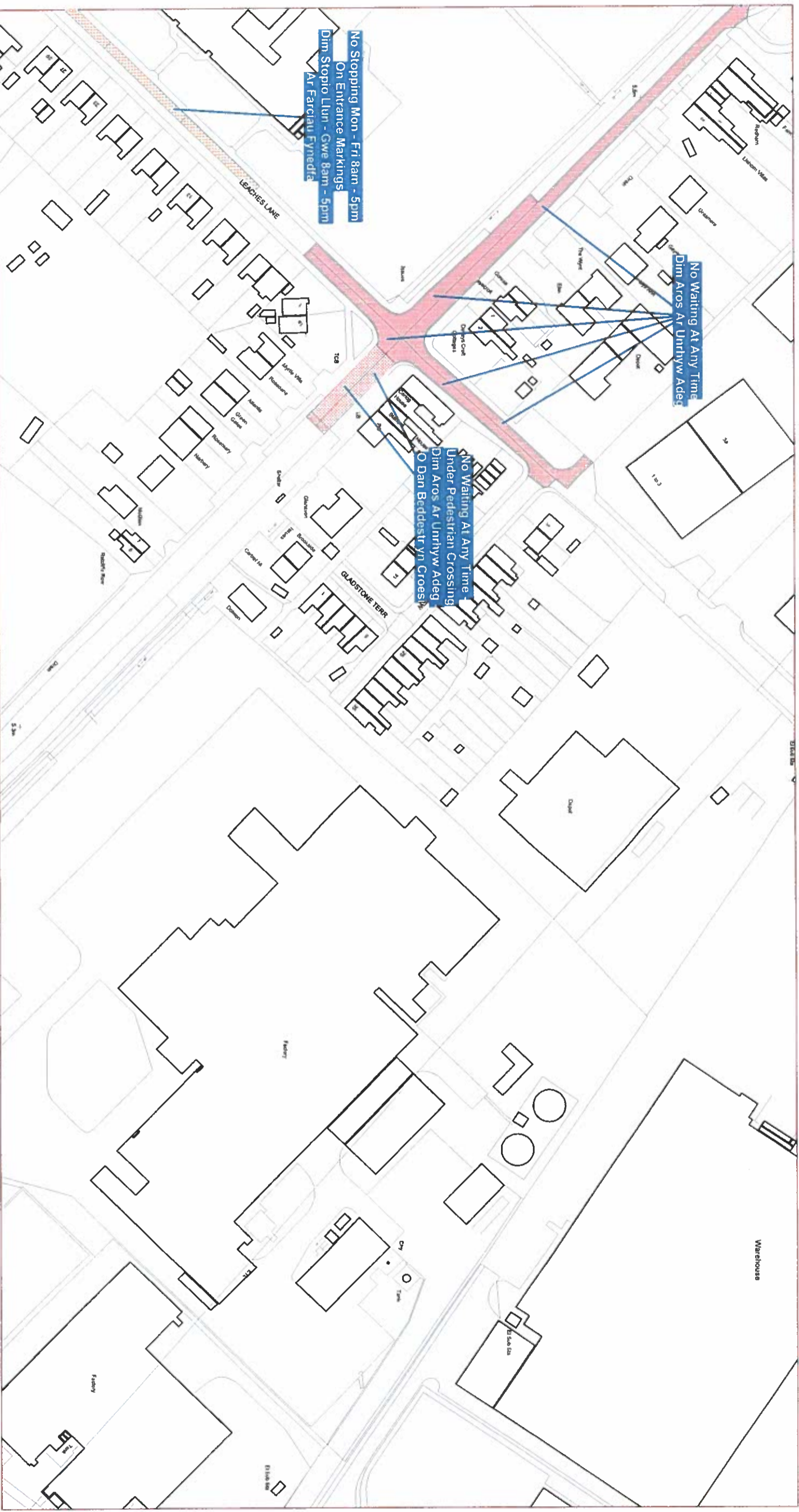
Cyngor Sir Y Fflint  
Cyfarwyddiaeth yr Amgylchedd  
Neuadd Y Sir  
Yr Wyddgrug  
CH7 6NF



COD ARDAL:BC80  
AREA CODE:BC80



Sheet Revision No: 1  
Rhif Adolgiad Y Ddalen: 1  
Sheet active from: 1 October 2013  
Dalen yn weithredol o: 1 Hydref 2013



Scale: 1:1250  
Graddfa: 1:1250

This map is reproduced from Ordnance Survey material with the permission of Ordnance Survey on behalf of the Controller of Her Majesty's Stationary Office @ Crown Copyright. Unauthorised reproduction infringes Crown Copyright and may lead to prosecution or civil proceedings. Licence No. 100023386

Atgynrhyrchir y map hwn o ddeunydd yr Ordnance Survey gyda chaniellad yr Ordnance Survey ar ran Rheolwr Llyfrau Ei Mawrtydi @ Hawffraint y Goron. Mae atgynrhyrchu heb ganiellad yn torri hawffraint y Goron a gall hyn arwain at enlyniad neu achos sifil. Rhif trwydded 100023386

The Flintshire County Council

(Prohibition and Restriction of Waiting and Loading and Parking Places)

(Civil Enforcement and Consolidation) Order 2013

Gorchymyn Cyngor Sir Y Fflint

(Gwahardd a Chyfyngu Aros a Llwytho a Mannau Parcio)

(Gorfodi Sifil a Chyddyfnerthu) 2013

Flintshire County Council  
Environment Directorate  
County Hall  
Mold  
CH7 6NF

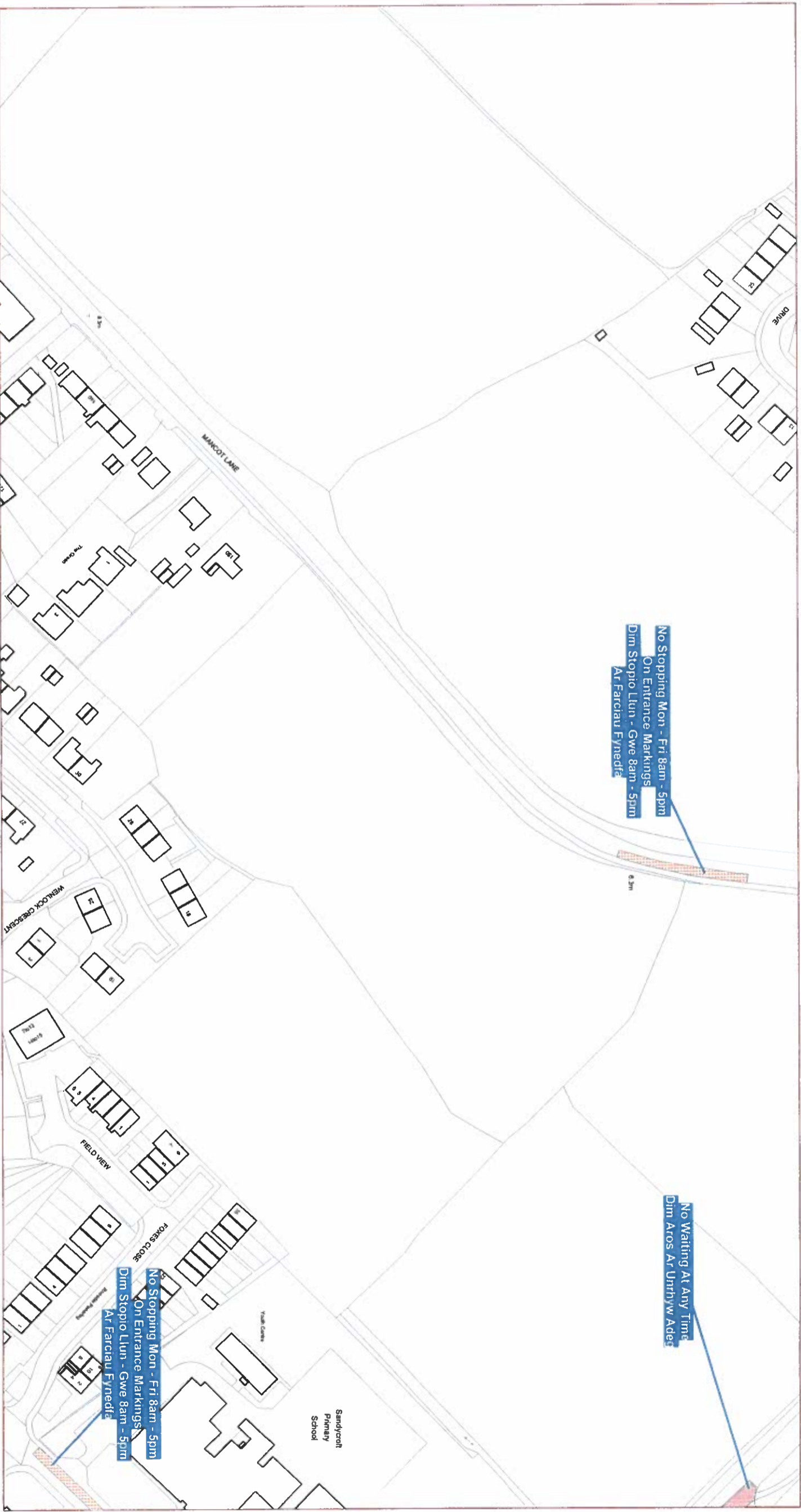
Cyngor Sir Y Fflint  
Cyfarwyddiaeth yr Amgylchedd  
Neuadd Y Sir  
Yr Wyddgrug  
CH7 6NF



COD ARDAL:BB80  
AREA CODE:BB80



Sheet Revision No: 1  
Rhif Adolgiad Y Ddalen: 1  
Sheet active from: 1 October 2013  
Dalen yn weithredol o: 1 Hydref 2013



Scale: 1:1250  
Graddfa: 1:1250

This map is reproduced from Ordnance Survey material with the permission of Ordnance Survey on behalf of the Controller of Her Majesty's Stationary Office © Crown Copyright. Unauthorised reproduction infringes Crown Copyright and may lead to prosecution or civil proceedings. Licence No. 100023386

Atgynhychir y map hwn o ddeunydd yr Ordnance Survey gyda chaniatâd yr Ordnance Survey ar ran Rheolwr Llyfrau Eî Mawrtydi © Hawffraint y Goron. Mae atgynhychir y map ganiatâd yn torri hawffraint y Goron a gall hyr arwain at enffriad neu achos sifil. Rhif trwydded 100023386

### The Flintshire County Council

## (Prohibition and Restriction of Waiting and Loading and Parking Places)

### (Civil Enforcement and Consolidation) Order 2013

#### Gorchymyn Cyngor Sir Y Fflint

#### (Gwahardd a Chyfyngu Aros a Llwytho a Mannau Parcïo)

#### (Gorfodi Sifil a Chyddgyfnerthu) 2013

Flintshire County Council  
Environment Directorate  
County Hall  
Mold  
CH7 6NF

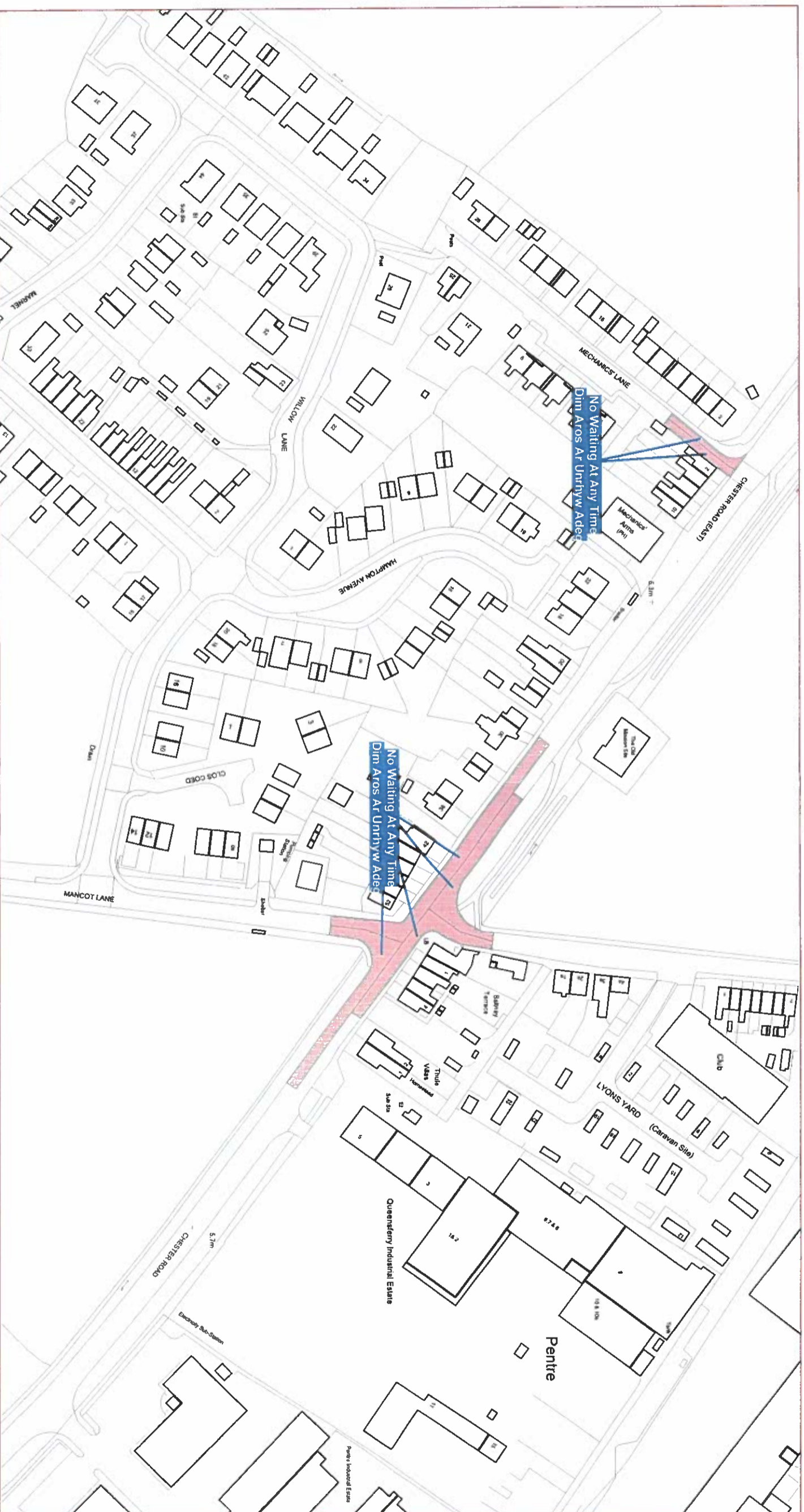
Cyngor Sir Y Fflint  
Cyfarwyddiaeth yr Amgylchedd  
Neuadd Y Sir  
Yr Wyddgrug  
CH7 6NF



COD ARDAL:BB79  
AREA CODE:BB79



Sheet Revision No: 1  
Rhif Adolgiad Y Ddalen: 1  
Sheet active from: 1 October 2013  
Dalen yn weithredol o: 1 Hydref 2013



Scale: 1:1250  
Graddfa: 1:1250

This map is reproduced from Ordnance Survey material with the permission of Ordnance Survey on behalf of the Controller of Her Majesty's Stationary Office © Crown Copyright. Unauthorised reproduction infringes Crown Copyright and may lead to prosecution or civil proceedings. Licence No. 100023386

Agyhnyrch'r y map hwn o ddeunydd yr Ordnance Survey gyda charnatiad yr Ordnance Survey ar ran Rheolwr Llyfrau Ei Manwylu @ Hawffraint y Goron. Mae atgynhyrchu heb ganiatáu yn torri hawffraint y Goron a gall byrn arwain at erlyniad neu achos sifil. Rhif trwydded 100023386

**The Flintshire County Council**  
**(Prohibition and Restriction of Waiting and Loading and Parking Places)**  
**(Civil Enforcement and Consolidation) Order 2013**

**Gorchymyn Cyngor Sir Y Fflint**  
**(Gwahardd a Chyfyngu Aros a Llwytho a Mannau Parcio)**  
**(Gorfodi Sifil a Chydyfnerthu) 2013**

Flintshire County Council  
Environment Directorate  
County Hall  
Mold  
CH7 6NF

Cyngor Sir Y Fflint  
Cyfarwyddiaeth yr Amgylchedd  
Neuadd Y Sir  
Yr Wyddgrug  
CH7 6NF