Hysbysiad o Gwneud

CYNGOR SIR Y FFLINT

FFORDD WRECSAM, FAGL LANE A STYT ISA, YR HÔB

GWAHARDDIAD I AROS AR UNRHYW ADEG

Rhoddir rhybudd drwy hyn bod Cyngor Sir y Fflint wedi gwneud Gorchymyn ar 13 Rhagfyr 2022 drwy arfer ei bwerau o dan Ddeddf Rheoleiddio Traffig Ffyrdd 1984, Rhan IV o Atodlen 9, a'r holl bwerau galluogi eraill, gyda'r effaith o ddiwygio Gorchymyn Cyngor Sir y Fflint (Gwaharddiad a Chyfyngiad Aros a Mannau Llwytho a Pharcio) (Gorfodi Sifil a Chyfuno) 2013, i gyflwyno:-

1. Cyfyngiadau 'Dim Aros ar Unrhyw Adeg'-:

    a. Mewn lleoliadau amrywiol ar ddwy ochr Fagl Lane, Yr Hôb.
    b. Ar gyffyrdd Ffordd Wrecsam gyda'r A550 Ffordd Wrecsam, Yr Hôb.
    c. Ar gyffordd Fagl Lane gyda chyffordd allanfa Castell Alun, Yr Hôb
    d. Ar leoliadau amrywiol ar ochr gogledd-ddwyrain Stryt Isa, Yr Hôb

Ym mhob ystyr arall, bydd darpariaethau presennol 'Gorchymyn Cyngor Sir y Fflint (Gwaharddiad a Chyfyngiad Aros a Mannau Llwytho a Pharcio) (Gorfodi Sifil a Chyfuno) 2013' yn parhau mewn grym.

Os ydych yn dymuno gweld copi o'r Hysbysiad hwn, y Gorchymyn a ddaw i rym ar 13 Ionawr 2023, cynlluniau'n dangos y ffyrdd a effeithir arnynt gan y Gorchymyn a datganiad o resymau'r cyngor dros wneud y Gorchymyn, yn ystod oriau agor arferol yn Sir y Fflint yn Cysylltu, Llyfrgell Yr Wyddgrug, Ffordd yr Iarll, Yr Wyddgrug CH7 1AP. Fe fydd y dogfennau hefyd ar gael ar ein gwefan: https://www.siryfflint.gov.uk/cy/Resident/Streetscene/Traffic-regulation-orders.aspx neu fe allwch wneud cais am gopi o'r dogfennau drwy e-bostio Streetscene@flintshire.gov.uk neu drwy ffonio 01352701234.

Os ydych chi'n dymuno cwestiynu dilysrwydd y Gorchymyn hwn neu unrhyw ddarpariaeth sydd ynddo ar y sail na chydymffurfiwyd ag unrhyw ofyniad y Ddeddf neu unrhyw offeryn a wnaethpwyd dani o ran y Gorchymyn, fe allwch, o fewn chwe wythnos o ddyddiad y Gorchymyn, wneud cais i'r uchel Lys, i'r pwrpas hwn.



Katie Wilby,
Prif Swyddog (Gwasanaethau Stryd a Thrafnidiaeth),
Neuadd y Sir,
Yr Wyddgrug, Sir y Fflint.
CH7 6NR.
Dydd Gwener 16 Rhagfyr 2022

CYNGOR SIR Y FFLINT

FFORDD WRECSAM, FAGL LANE A STRYT ISA, YR HÔB

(GWAHARDD A CHYFYNGU AR AROS

A LLWYTHO A MANNAU PARCIO)

GORCHYMYN (GORFODAETH SIFIL AC ATGYFNERTHU) (DIWYGIAD RHIF 48) 2022

Katie Wilby,

Prif Swyddog (Gwasanaethau Stryd a Thrafnidiaeth),

Neuadd y Sir,

Yr Wyddgrug,

Sir y Fflint,

CH7 6NF

CYNGOR SIR Y FFLINT

FFORDD WRECSAM, FAGL LANE A STRYT ISA, YR HÔB

(GWAHARDD A CHYFYNGU AR AROS

A LLWYTHO A MANNAU PARCIO)

GORCHYMYN (GORFODAETH SIFIL AC ATGYFNERTHU) (DIWYGIAD RHIF 48) 2022

Mae Cyngor Sir y Fflint, wrth ddefnyddio'i bwerau dan adrannau 1 (1), 2 (1)(2), 4 (2)(3) a Rhan IV Atodlen 9 Deddf Rheoleiddio Traffig Ffyrdd 1984 ("Deddf 1984") fel y'i diwygiwyd, Deddf Rheoli Traffig 2004 ("Deddf 2004") a phob pŵer galluogi arall, ac ar ôl ymgynghori â Phrif Swyddog yr Heddlu yn unol â Rhan III Atodlen 9 Deddf 1984, drwy hyn yn gwneud y Gorchymyn canlynol:-

ADRAN 1 - RHAGARWEINIOL

Enwi a chychwyn

1. Daw'r Gorchymyn hwn i rym ar 13 Lonawr 2023 a gellir cyfeirio ato fel Gorchymyn Cyngor Sir y Fflint, FFORDD WRECSAM, FAGL LANE A STRYT ISA, YR HÔB (Gwaharddiad a Chyfyngiad ar Aros a Llwytho a Mannau Parcio) Gorchymyn (Gorfodaeth Sifil ac Atgyfnerthu) (Diwygiad Rhif 48) 2022

2. O'r dyddiad a nodir yn Erthygl 1 uchod ymlaen, bydd Map Atodlen Map AY116 Diwygiad Taflen Rhif 3: a'r holl atodlenni map eraill ynghyd â'r atodlenni map a grybwyllir uchod a'r cynlluniau y cyfeirir atynt yn Atodlenni'r Gorchymyn hwn, yn cael eu hymgorffori yng Ngorchymyn Cyngor Sir y Fflint (Gwahardd a Chyfyngu ar Aros a Llwytho a Mannau Parcio) (Gorfodaeth Sifil ac Atgyfnerthu) 2013.

3. Bydd Deddf Dehongli 1978 yn berthnasol ar gyfer dehongli'r Gorchymyn hwn fel y mae'n berthnasol i ddehongli Deddf Seneddol.

4. Ar gyfer dibenion y Gorchymyn arfaethedig, Mae Ffordd Wrecsam yn golygu'r ffordd gwasanaeth sy'n rhedeg yn baralel â'r A550 Ffordd Wrecsam, Yr Hôb.

5. Yn y Gorchymyn hwn, oni nodir fel arall, mae unrhyw gyfeiriad at Erthygl neu Atodlen gyda rhif yn gyfeiriad at yr Erthygl neu'r Atodlen sy'n dwyn y rhif hwnnw ac mae unrhyw gyfeiriad at gynllun yn cyfeirio at gynllun wedi'i ymgorffori yn y gorchymyn hwn.

ATODLEN
Dim Aros ar Unrhyw Adeg
Yr Hôb

Enw'r Ffordd	Atodlen Map	Diwygiad Taflen
Fagl Lane	AY115 AY116	1 3 (sy'n dirymu Diwygiad Taflen 2 o Orchymyn 2013)
Stryt Isa	AY115	1
Ffordd Wrecsam	AY111 AY112	1 1
A550 Hawarden Road	AY116	3 (sy'n dirymu Diwygiad Taflen 2 o Orchymyn 2013)

RHODDWYD SÊL GYFFREDIN)
CYNGOR SIR Y FFLINT)
yn y fan hon)
ar 13 diwrnod o Rhagfyr 2022)
yng ngŵydd:-)

Y CADEIRYDD Maved Cashwood

~~**RHEOLWR Y GWASANETHAU CYFREITHIOL**~~
~~**PRIF SWYDDOG (LLYWODRAETHU)**~~

M Powell
senior solicitor

CYNGOR SIR Y FFLINT

FFORDD WRECSAM, FAGL LANE A STRYT ISA, YR HÔB

GWAHARDDIAD ARFAETHEDIG I AROS AR UNRHYW ADEG

Datganiad o Resymau Dros Argymell Gwneud y Gorchymyn

Yn dilyn cais llwyddiannus i Lywodraeth Cymru, mae Cyngor Sir y Fflint wedi llwyddo i gael cyllid i weithredu mesurau diogelwch sylweddol er mwyn mynd i'r afael â llwybr beicio a cherdded a rennir mwy diogel o Penyffordd i'r Hôb ar hyd yr A550 Ffordd Wrecsam ac i helpu â thagfeydd a lleihau symudiadau cerbydau diangen ar hyd y llwybrau i Ysgol Uwchradd Castell Alun.

Bydd Cyflwyno'r gwaharddiad arfaethedig i aros ar unrhyw adeg yn gwella diogelwch cerddwyr a holl ddefnyddwyr y ffordd drwy gael gwared ar gerbydau wedi'u parcio mewn lleoliadau allweddol a gwella llif y traffig o amgylch yr Hôb. Bydd hefyd yn sicrhau bod mynediad ar gael i drigolion lleol, yn atal rhwystrau ac yn cynnal gweleded wrth y cyffyrdd ac i sicrhau nad yw'r cyffyrdd wedi'u rhwystro gan gerbydau wedi'u parcio.

Mae parcio ar gyffyrdd, boed llinellau melyn yno neu beidio, yn drosedd ac mae'r cyfyngiadau hyn yn rhwystr gweledol i atgyfnerthu'r neges hon. Ar hyn o bryd, pe bai cerbydau'n parcio o fewn 10 metr i gyffordd, gallai hynny gael ei ystyried yn drosedd ac felly byddai'n destun camau gorfodi gan Heddlu Gogledd Cymru. At hynny, mae Rheolau'r Ffordd Fawr yn nodi na ddylai cerbydau barcio ger neu ar gyffordd oherwydd gallen nhw achosi rhwystr a pheryglu diogelwch defnyddwyr y ffordd.

Mae'r Cyngor Sir yn parhau â'i gyfrifoldeb i ystyried darpariaeth symudiad cyfleus a diogel cerbydau modur a thraffig arall, ac mae'r mesurau a gynigir yn ceisio sicrhau bod y perygl yn cael ei leihau ar gyfer defnyddwyr ffordd diamddiffyn ynghyd â gwella amwynder yr ardal.

Manylir ar y cynigion yn yr Hysbysiad Cyhoeddus ac yn y Gorchymyn arfaethedig

Katie Wilby,
Prif Swyddog (Gwasanaethau Stryd a Thrafnidiaeth),
Neuadd y Sir,
Yr Wyddgrug, CH7 6NF
Sir y Fflint. Dydd Gwener 16 Medi 2022.

AREA CODE:AY115
COD ARDAL:AY115

CYNGOR Sir y Fflint Flintshire COUNTY COUNCIL

Sheet Revision No: 1
Rhif Adolgiad Y Ddalen: 1

Sheet active from: 13 January 2023
Dalen yn weithredol o: 13 Lonawr 2023

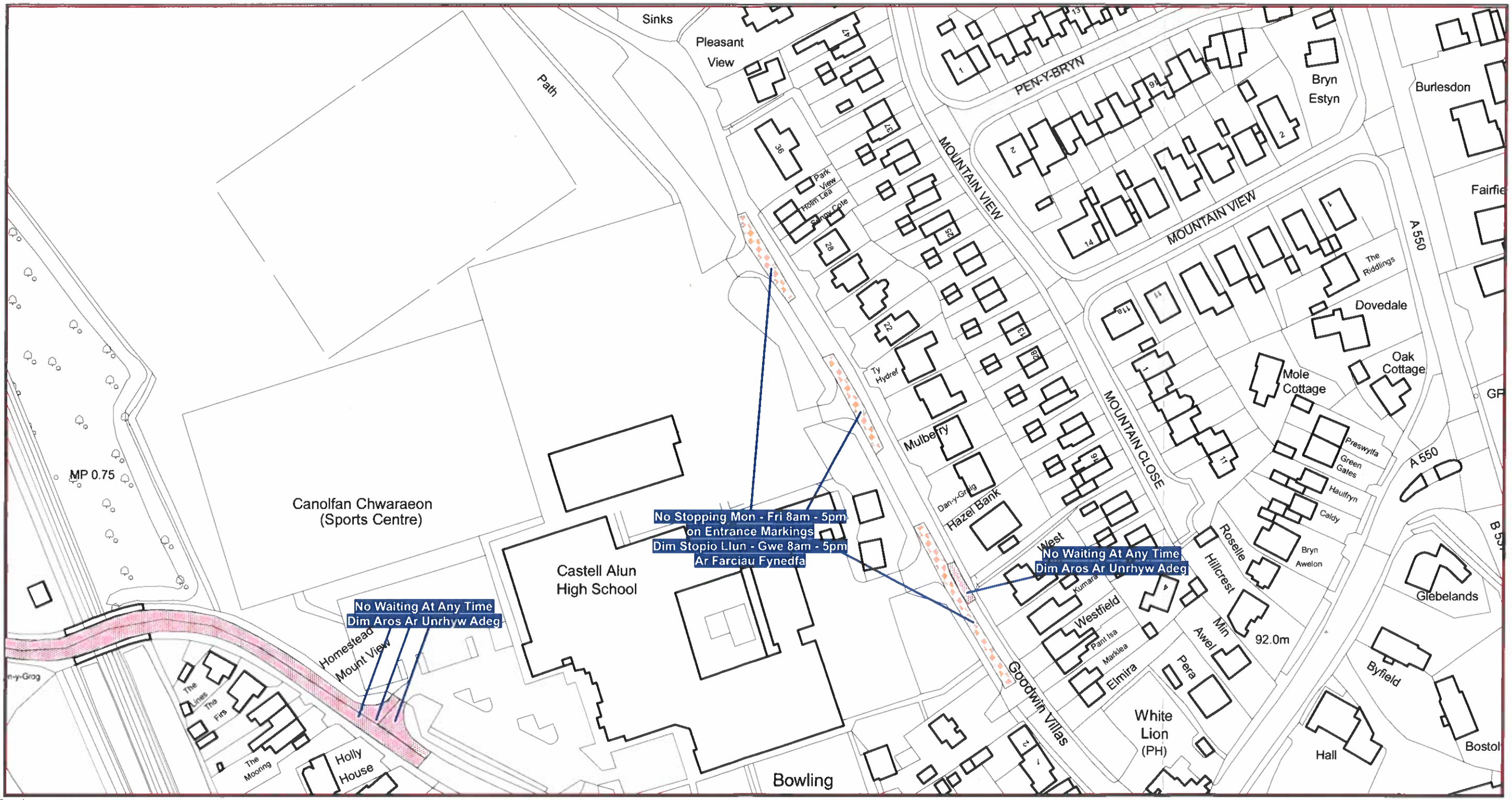

Scale: 1:1250
Graddfa: 1:1250

This map is reproduced from Ordnance Survey material with the permission of Ordnance Survey on behalf of the Controller of Her Majesty's Stationary Office ©Crown Copyright. Unauthorised reproduction infringes Crown Copyright and may lead to prosecution or civil proceedings. Licence No. 100023386

Atgynhyrchir y map hwn o ddeunydd yr Ordnance Survey gyda chaniatad yr Ordnance Survey ar ran Rheolwr Llyfrfa Ei Mawrhydi ©Hawlfraint y Goron. Mae atgynhyrchu heb ganiatad yn torri hawlfraint y Goron a gall hyn arwain at erlyniad neu achos sifil. Rhif trwydded 100023386

The Flintshire County Council
(Prohibition and Restriction of Waiting and Loading and Parking Places)
(Civil Enforcement and Consolidation) (Amendment No 48) Order 2022

Gorchymyn Cyngor Sir Y Fflint
(Gwahardd a Chyfyngu Aros a Llwytho a Mannau Parcio)
(Gorfodi Sifil a Chydgyfnerthu) (Gwelliant 48) 2022

Flintshire County Council
Environment Directorate
County Hall
Mold
CH7 6NF

Cyngor Sir Y Fflint
Cyfarwyddiaeth yr Amgylchedd
Neuadd Y Sir
Yr Wyddgrug
CH7 6NF

AREA CODE:AX115
COD ARDAL:AX115

CYNGOR Sir y Fflint
Flintshire
COUNTY COUNCIL

Sheet Revision No: 1
Rhif Adolgiad Y Ddalen: 1

Sheet active from: 13 January 2023
Dalen yn weithredol o: 13 Lonawr 2023

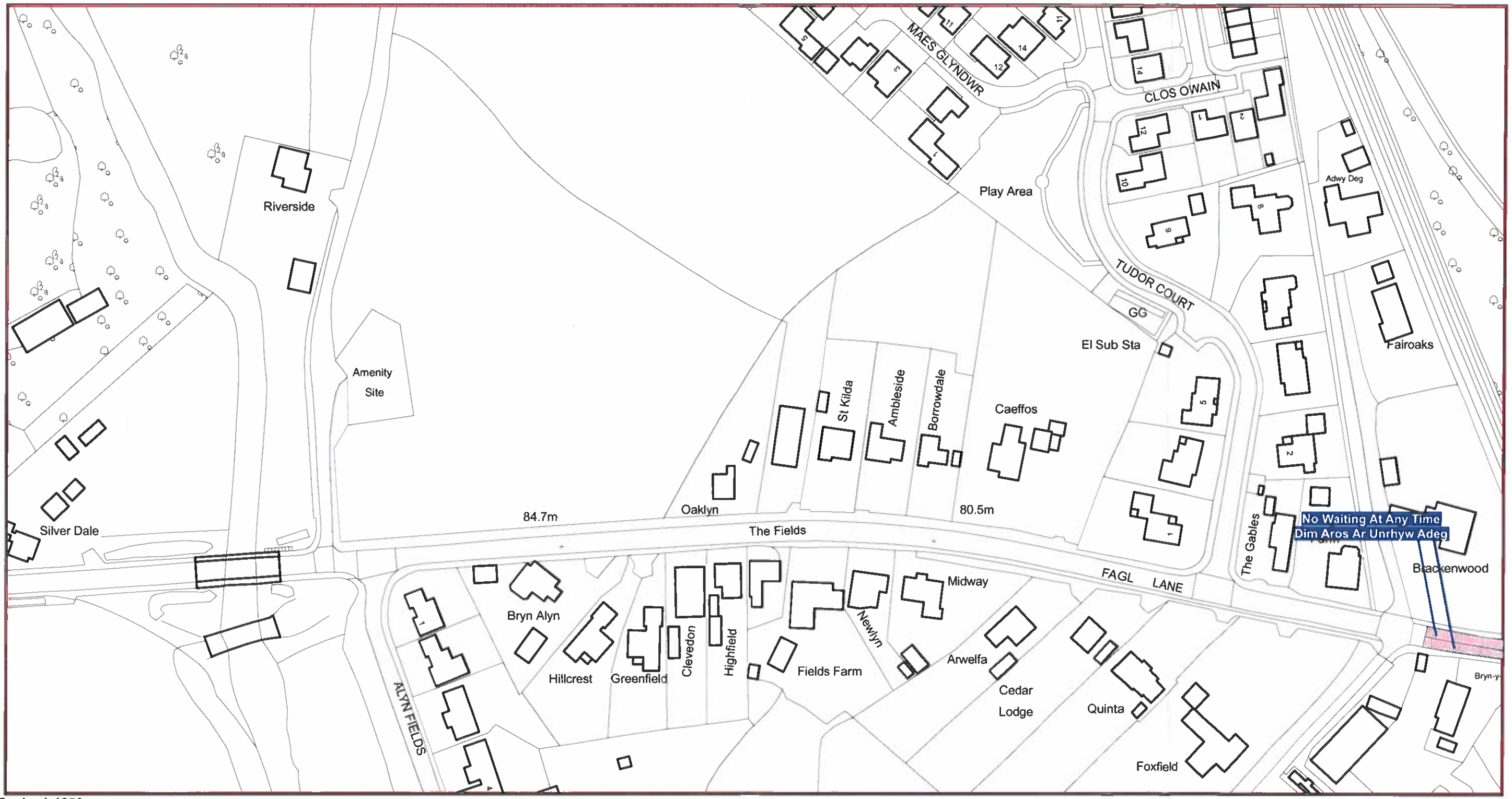

Scale: 1:250
Graddfa: 1:250

This map is reproduced from Ordnance Survey material with the permission of Ordnance Survey on behalf of the Controller of Her Majesty's Stationary Office ©Crown Copyright. Unauthorised reproduction infringes Crown Copyright and may lead to prosecution or civil proceedings. Licence No. 100023386

Atgynhyrchir y map hwn o ddeunydd yr Ordnance Survey gyda chaniatad yr Ordnance Survey ar ran Rheolwr Llyfrfa Ei Mawrhydi ©Hawlfraint y Goron. Mae atgynhyrchu heb ganiatad yn torri hawlfraint y Goron a gall hyn arwain at erlyniad neu achos sifil. Rhif trwydded 100023386

The Flintshire County Council
(Prohibition and Restriction of Waiting and Loading and Parking Places)
(Civil Enforcement and Consolidation) (Amendment No 48) Order 2022

Mared Eastwood

Gorchymyn Cyngor Sir Y Fflint
(Gwahardd a Chyfyngu Aros a Llwytho a Mannau Parcio)
(Gorfodi Sifil a Chydgyfnerthu) (Gwelliant 48) 2022

Flintshire County Council
Environment Directorate
County Hall
Mold
CH7 6NF

Cyngor Sir Y Fflint
Cyfarwyddiaeth yr Amgylchedd
Neuadd Y Sir
Yr Wyddgrug
CH7 6NF

AREA CODE:AY116
COD ARDAL:AY116

CYNGOR Sir y Fflint Flintshire COUNTY COUNCIL

Sheet Revision No: 3
Rhif Adolgiad Y Ddalen: 3

Sheet active from: 13 January 2023
Dalen yn weithredol o: 13 Lonawr 2023

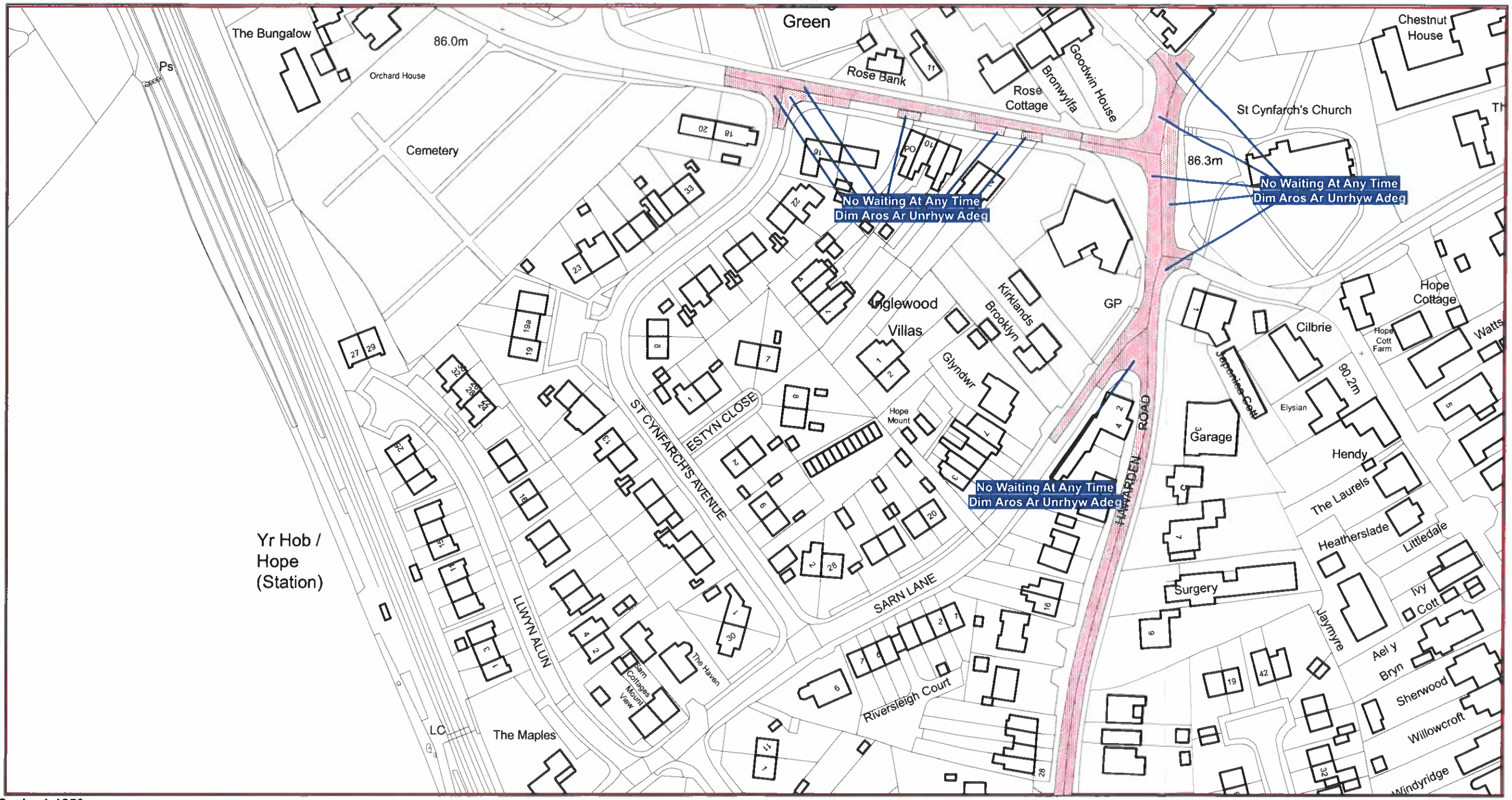

Scale: 1:1250
Graddfa: 1:1250

This map is reproduced from Ordnance Survey material with the permission of Ordnance Survey on behalf of the Controller of Her Majesty's Stationary Office ©Crown Copyright. Unauthorised reproduction infringes Crown Copyright and may lead to prosecution or civil proceedings. Licence No. 100023386

Atgynhyrchir y map hwn o ddeunydd yr Ordnance Survey gyda chaniatad yr Ordnance Survey ar ran Rheolwr Llyfrfa Ei Mawrhydi ©Hawlfraint y Goron. Mae atgynhyrchu heb ganiatad yn torri hawlfraint y Goron a gall hyn arwain at erlyniad neu achos sifil. Rhif trwydded 100023386

The Flintshire County Council (Prohibition and Restriction of Waiting and Loading and Parking Places) (Civil Enforcement and Consolidation) (Amendment No 48) Order 2022

Gorchymyn Cyngor Sir Y Fflint (Gwahardd a Chyfyngu Aros a Llwytho a Mannau Parcio) (Gorfodi Sifil a Chydgyfnerthu) (Gwelliant 48) 2022

Flintshire County Council
Environment Directorate
County Hall
Mold
CH7 6NF

Cyngor Sir Y Fflint
Cyfarwyddiaeth yr Amgylchedd
Neuadd Y Sir
Yr Wyddgrug
CH7 6NF

AREA CODE:AY112
COD ARDAL:AY112

CYNGOR Sir y Fflint
Flintshire
COUNTY COUNCIL

Sheet Revision No: 1
Rhif Adolgiad Y Ddalen: 1

Sheet active from: 13 January 2023
Dalen yn weithredol o: 13 Lonawr 2023

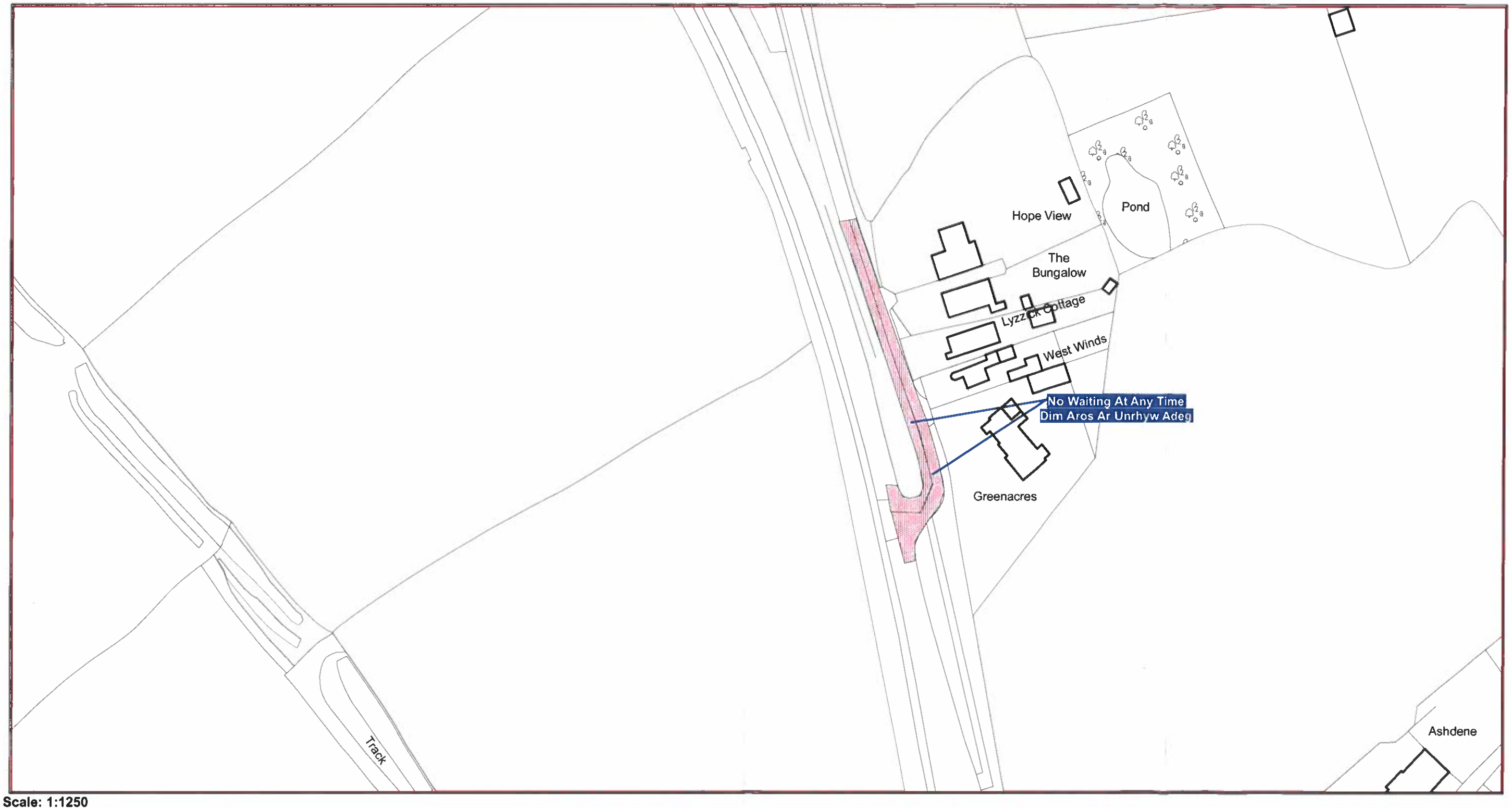

Scale: 1:1250
Graddfa: 1:1250

This map is reproduced from Ordnance Survey material with the permission of Ordnance Survey on behalf of the Controller of Her Majesty's Stationary Office ©Crown Copyright. Unauthorised reproduction infringes Crown Copyright and may lead to prosecution or civil proceedings. Licence No. 100023386

Atgynhyrchir y map hwn o ddeunydd yr Ordnance Survey gyda chaniatad yr Ordnance Survey ar ran Rheolwr Llyfrfa Ei Mawrhydi ©Hawlfraint y Goron. Mae atgynhyrchu heb ganiatad yn torri hawlfraint y Goron a gall hyn arwain at erlyniad neu achos sifil. Rhif trwydded 100023386

The Flintshire County Council (Prohibition and Restriction of Waiting and Loading and Parking Places) (Civil Enforcement and Consolidation) (Amendment No 48) Order 2022

Gorchymyn Cyngor Sir Y Fflint (Gwahardd a Chyfyngu Aros a Llwytho a Mannau Parcio) (Gorfodi Sifil a Chydgyfnerthu) (Gwelliant 48) 2022

Flintshire County Council
Environment Directorate
County Hall
Mold
CH7 6NF

Maved Eastwood
M Powell

Cyngor Sir Y Fflint
Cyfarwyddiaeth yr Amgylchedd
Neuadd Y Sir
Yr Wyddgrug
CH7 6NF

AREA CODE:AY111
COD ARDAL:AY111

CYNGOR Sir y Fflint
Flintshire
COUNTY COUNCIL

Sheet Revision No: 1
Rhif Adolgiad Y Ddalen: 1

Sheet active from: 13 January 2023
Dalen yn weithredol o: 13 Lonawr 2023

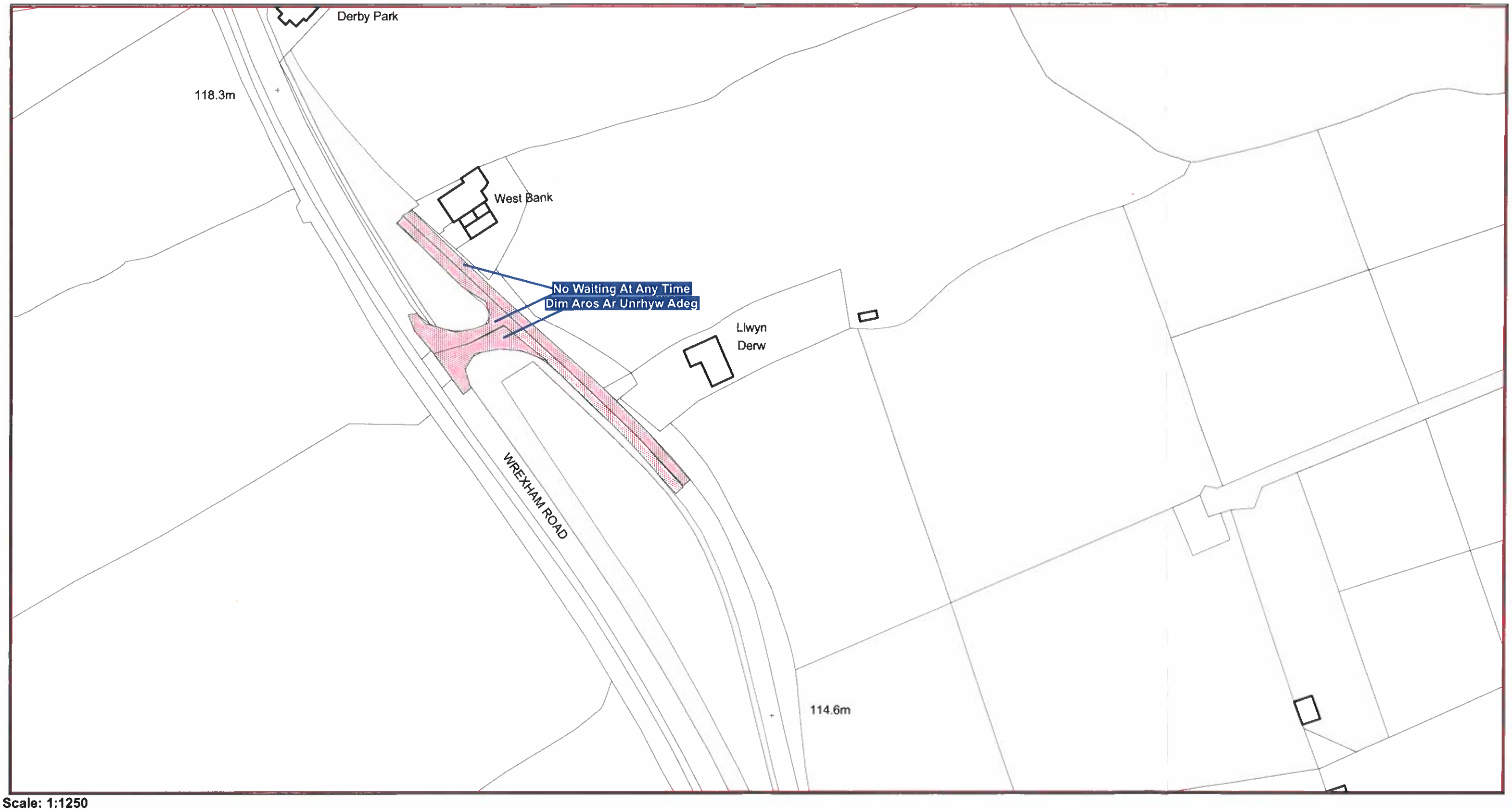

Scale: 1:1250
Graddfa: 1:1250

This map is reproduced from Ordnance Survey material with the permission of Ordnance Survey on behalf of the Controller of Her Majesty's Stationary Office ©Crown Copyright. Unauthorised reproduction infringes Crown Copyright and may lead to prosecution or civil proceedings. Licence No. 100023386

Atgynhyrchir y map hwn o ddeunydd yr Ordnance Survey gyda chaniatad yr Ordnance Survey ar ran Rheolwr Llyfrfa Ei Mawrhydi ©Hawlfraint y Goron. Mae atgynhyrchu heb ganiatad yn torri hawlfraint y Goron a gall hyn arwain at erlyniad neu achos sifil. Rhif trwydded 100023386

The Flintshire County Council (Prohibition and Restriction of Waiting and Loading and Parking Places) (Civil Enforcement and Consolidation) (Amendment No 48) Order 2022

Gorchymyn Cyngor Sir Y Fflint (Gwahardd a Chyfyngu Aros a Llwytho a Mannau Parcio) (Gorfodi Sifil a Chydgyfnerthu) (Gwelliant 48) 2022

Flintshire County Council
Environment Directorate
County Hall
Mold
CH7 6NF

Maved Farnwood

Cyngor Sir Y Fflint
Cyfarwyddiaeth yr Amgylchedd
Neuadd Y Sir
Yr Wyddgrug
CH7 6NF