

RHYBUDD O WNEUD

GORCHYMYN CYNGOR SIR Y FFLINT (FFYRDD AMRYWIOL) (TERFYN CYFLYMDER 20MYA, 30MYA, 40MYA, 50MYA A THERFYNAU CYFLYMDER CENEDLAETHOL. FFYRDD CYFYNGEDIG A HEB GYFYNGIAD) (GREEN LANE EAST, GLANNAU DYFRDWY) (TERFYN CYFLYMDER 30MYA) (DIWYGIAD RHIF 19) 2026

Mae Cyngor Sir y Fflint yn rhoi rhybudd trwy hyn bod wedi gwneud wedi gwneud Gorchymyn ar 12 Mai 2026 drwy arfer ei bwerau dan Adran 82 (2) (a), a 84 o Ddeddf Rheoleiddio Traffig Ffyrdd 1984, a Rhan IV Atodlen 9 y Ddeddf, a'r holl bwerau galluogi eraill, gyda'r effaith o ddiwygio Gorchymyn Cyngor Sir y Fflint (Ffyrdd Amrywiol) (20mya, 30mya, 40mya, 50mya a Therfynau Cyflymder Cenedlaethol. Ffyrdd Cyfyngedig a heb Gyfyngiad) 2023, i gyflwyno:

a) Terfyn cyflymder o 30mya ar:

Green Lane East: o'i gyffordd â'r A548, am bellter o 515 metr tua'r de-ddwyrain.

Ym mhob ystyr arall, bydd darpariaethau presennol Gorchymyn Cyngor Sir y Fflint (Ffyrdd Amrywiol) (20mya, 30mya, 40mya, 50mya a'r Terfynau Cyflymder Cenedlaethol. Ffyrdd Cyfyngedig a Heb Gyfyngiad) 2023 yn parhau mewn grym.

Os ydych yn dymuno gweld copi o'r Hysbysiad hwn, y Gorchymyn a ddaw i rym ar 18 Mehefin 2026, cynlluniau'n dangos y ffyrdd a effeithir arnynt gan y Gorchymyn a datganiad o resymau'r cyngor dros wneud y Gorchymyn, yn Sir y Fflint yn Cysylltu, Stryd yr Eglwys, y Fflint, CH6 5BD yn ystod oriau agor neu fe allwch eu gweld ar ein gwefan www.siryffint.gov.uk > Preswyl > Ffyrdd, Strydoedd a Theithio > Gorchymynion Rheoliadau Traffig, neu gellir gofyn am gopi o'r dogfennau drwy anfon e-bost at transportstrategyconsultation@flintshire.gov.uk neu drwy ffonio 01352 701234.

Dyddiedig Dydd Gwener 15 Mai 2026

Katie Wilby
Prif Swyddog (Gwasanaethau Stryd a Thrafnidiaeth),
Cyngor Sir Y Fflint
Depo Alltami,
Ffordd yr Wyddgrug,
Alltami, y
r Wyddgrug
CH7 6LG.



**GORCHYMYN CYNGOR SIR Y FFLINT
GREEN LANE EAST, GLANNAU DYFRDWY
(FFYRDD AMRYWIOL) (20MYA, 30MYA, 40MYA, 50MYA A'R
TERFYNAU CYFLYMDER CENEDLAETHOL. FFYRDD CYFYNGEDIG
A FFYRDD HEB GYFYNGIAD)
(TERFYN CYFLYMDER 30MYA) (GWELLIANT 19) CYNGOR SIR Y
FFLINT 2026**

Katie Wilby
Prif Swyddog (Gwasanaethau Stryd a Chludiant),
Cyngor Sir y Fflint
Depo Alltami,
Ffordd yr Wyddgrug,
Alltami,
Yr Wyddgrug.
CH7 6LG

**GORCHYMYN CYNGOR SIR Y FFLINT
GREEN LANE EAST, GLANNAU DYFRDWY
(FFYRDD AMRYWIOL) (20MYA, 30MYA, 40MYA, 50MYA A'R TERFYNAU CYFLYMDER
CENEDLAETHOL. FFYRDD CYFYNGEDIG A FFYRDD HEB GYFYNGIAD)
(TERFYN CYFLYMDER 30MYA) (GWELLIANT 19) CYNGOR SIR Y FFLINT 2026**

Mae Cyngor Sir y Fflint (y cyfeirir ato o hyn ymlaen fel "y Cyngor") wrth ddefnyddio'i rymoedd dan Adran 82 (2) (a) a 84 a Rhan IV Atodlen 9 Deddf Rheoleiddio Traffig Ffyrdd 1984 (y cyfeirir ati o hyn ymlaen fel "Deddf 1984") a phob grym arall sy'n galluogi ac ar ôl ymgynghori â Phrif Swyddog yr Heddlu yn unol â Rhan III Atodlen 9 Deddf 1984, yn gwneud y Gorchymyn canlynol:

ADRAN 1 – RHAGARWEINIOL

Enwi a chychwyn

1. Daw'r Gorchymyn hwn i rym ar 18 Mehefin 2026 a gellir cyfeirio ato fel (GORCHYMYN CYNGOR SIR Y FFLINT GREEN LANE EAST, GLANNAU DYFRDWY. (FFYRDD AMRYWIOL) (20MYA, 30MYA, 40MYA, 50MYA A'R TERFYNAU CYFLYMDER CENEDLAETHOL. FFYRDD CYFYNGEDIG A HEB GYFYNGIAD) (TERFYN CYFLYMDER 30MYA) (DIWYGIAD RHIF 19) 2026.

Darpariaethau Cyffredinol

2. Bydd Deddf Dehongli 1978 yn berthnasol ar gyfer dehongli'r Gorchymyn hwn gan ei fod yn berthnasol ar gyfer dehongli Deddf Seneddol.
3. Ac eithrio lle nodir yn wahanol, mae unrhyw gyfeiriad yn y Gorchymyn hwn at Erthygl neu Atodlen â rhif yn gyfeiriad at yr Erthygl neu'r Atodlen sy'n dwyn y rhif hwnnw yn y Gorchymyn hwn.
4. Ni fydd y darnau o ffyrdd a nodir yn Atodlen y Gorchymyn hwn bellach yn Ffyrdd Cyfyngedig at ddibenion Adran 81 Ddeddf 1984.
5. Ni chaiff unrhyw un yrru unrhyw gerbyd modur ar gyflymder uwch na 30 milltir yr awr ar y darnau o ffyrdd a nodir yn yr Atodlen i'r Gorchymyn hwn.

6. Mewn grym o'r dyddiad a nodir yn Erthygl 1 uchod, bydd Atodlen Map N18 Rhif Taflen Ddiwygiedig: 2 sydd wedi'u cynnwys yn y Gorchymyn hwn, yn disodli Atodlen Map N18 Rhif Taflen Ddiwygiedig 1 a Atodlen Map O18 Rhif Taflen Ddiwygiedig: 2 sydd wedi'u cynnwys yn y Gorchymyn hwn yn disodli Atodlen Map O18 Rhif Taflen Ddiwygiedig 1, yng Ngorchymyn (Ffyrdd Amrywiol) (20mya, 30mya, 40mya, 50mya a'r Terfynau Cyflymder Cenedlaethol. Ffyrdd Cyfyngedig a Heb Gyfyngiad) Cyngor Sir y Fflint 2023, mewn perthynas â'r ffyrdd a nodir yn yr Atodlen i'r Gorchymyn hwn.

ATODLEN
30 MYA
Green Lane East, Glannau Dyfrdwy

Enw'r Ffordd	Atodlen Map	Taflen i'w diwygio
Green Lane East	N18	2 (sy'n dirymu Taflen Ddiwygiedig 1 o Orchymyn 2023)
	O18	2 (sy'n dirymu Taflen Ddiwygiedig 1 o Orchymyn 2023)

Gosodwyd SÊL GYFFREDIN)
 CYNGOR SIR Y FFLINT)
 yn y fan hon)
 y 12 diwrnod o Mai 2026)
 ym mhresenoldeb:-)



Y CADEIRYDD *M Buckley*

~~RHEOLWR Y GWASANAETHAU CYFREITHIOL~~

PRIF SWYDDOG LLYWODRAETHU

~~UWCH GYFREITHIWR~~

**GORCHYMYN CYNGOR SIR Y FFLINT (FFYRDD AMRYWIOL) (TERFYN CYFLYMDER
20MYA, 30MYA, 40MYA, 50MYA A THERFYNAU CYFLYMDER CENEDLAETHOL.
FFYRDD CYFYNGEDIG A HEB GYFYNGIAD)
(GREEN LANE EAST, GLANNAU DYFRDWY)
(TERFYN CYFLYMDER 30MYA) (DIWYGIAD RHIF 19) 202-**

DATGANIAD O'R RHESYMAU DROS ARGYMELL GWNEUD Y GORCHYMYN

Cynigir cyflwyno terfyn cyflymder 30mya ar y ffordd y rhestrir uchod.

Ym mis Mai 2024, yn dilyn penodiad y Gweinidog Cludiant newydd, Ken Skates, cyhoeddodd Llywodraeth Cymru raglen wrando a'u gwelodd yn ymrwmo i gydweithio ag awdurdodau lleol i baratoi'r tir ar gyfer newidiadau, gan adolygu'r canllawiau ar ba ffyrdd lleol allai gael eu heithrio rhag y terfyn cyflymder 20mya diodyn a gyflwynwyd ar ffyrdd cyfyngedig ar 17 Medi 2023.

Yn dilyn cyhoeddiad Ken Skates, anogwyd trigolion Cymru i gyflwyno sylwadau i'w hawdurdodau lleol yn dweud pa ffyrdd, yn eu barn nhw, ddylai ddychwelyd i derfyn cyflymder o 30mya. Daeth dros 1,000 o geisiadau unigol i law'r Awdurdod yn dilyn lansio Rhaglen Wrando Llywodraeth Cymru. Mae pob cais a ddaeth i law wedi cael eu hasesu gan ystyried meini prawf Llywodraeth Cymru, 'Gosod terfynau cyflymder o 30mya ar ffyrdd cyfyngedig: canllawiau i awdurdodau priffyrdd'.

Wrth bennu a ddylid codi terfyn cyflymder i 30mya ai peidio ar y ffyrdd uchod, mae'r Awdurdod wedi ystyried ei ddyletswyddau statudol, gan gynnwys ei ddyletswydd o dan adran 16 Deddf Rheoleiddio Traffig Ffyrdd 2004 i geisio sicrhau bod y traffig yn symud mor hwylus ag sy'n ymarferol bosibl, a'i ddyletswydd o dan adran 122 Deddf Rheoli Traffig 1984 i geisio sicrhau bod cerbydau a thraffig eraill yn symud yn hwylus, yn gyfleus ac yn ddiogel, yn cynnwys cerddwyr, cyn belled ag sy'n ymarferol gan ystyried y materion a manylir yn adran 122(2). Mae wedi ystyried meini prawf amrywiol, yn cynnwys cyflymder, symudiad a nodweddion ffyrdd fel y nodir yng nghanllawiau Llywodraeth Cymru, ynghyd ag unrhyw amodau lleol ychwanegol sy'n cael eu hystyried yn berthnasol.

Yn benodol, fe nodwyd y canlynol yn yr asesiad.

Meini Prawf Lle

Meini Prawf

Ni fyddai 30mya yn briodol ar rannau o ffyrdd lle gallai fod galw mawr am gyfleoedd cerdded, olwyno a beicio, fel:

a. o fewn taith gerdded o 100m i unrhyw leoliad addysgol (e.e. meithrinfeydd, ysgol gynradd ysgol uwchradd, addysg bellach neu addysg uwch)

b. o fewn taith gerdded o 100m i unrhyw gyfleuster cymunedol

c. o fewn taith gerdded o 100m i unrhyw gyfleuster meddygol, e.e. ysbytai, meddygfeydd, ac ati

d. lle mae nifer yr eiddo preswyl a / neu fanwerthu sy'n wynebu ffordd yn union yn fwy na 20 eiddo fesul km.

Dadansoddiad

Er bod y rhan hon yn cael ei ddefnyddio ar gyfer cerdded, a beicio a theithio ar olwynion, fe arferai weithredu gyda therfyn 30mya heb unrhyw bryderon, gan ddangos ei bod wedi gweithredu'n ddiogel ac yn effeithiol ar y cyflymder yma.

Nid oes yna 20 neu fwy o eiddo sy'n wynebu'r ffordd yn union, dim ond dau. Nid oes yna unrhyw gyfleusterau addysgol, cymunedol na meddygol o fewn 100 metr a fyddai'n golygu bod angen terfyn cyflymder is. Mae digon o ddarpariaeth troedffordd yno hefyd. Felly, yn seiliedig ar y ffactorau hyn, mae terfyn cyflymder o 30mya yn briodol ar gyfer y rhan hon o'r ffordd.

Meini Prawf

O ran meini prawf 'lle', gellid defnyddio terfynau 30mya ar y canlynol:

- a. prif ffyrdd neu ffyrdd strategol y tu allan i ganol dinasoedd / trefi / pentrefi neu brif strydoedd
- b. ffyrdd y tu allan i ardaloedd dwysedd uchel ac i ffwrdd oddi wrth leoedd eraill sy'n denu teithiau aml gan gerddwyr a / neu feicwyr.
- c. ffyrdd gyda dwysedd tai isel iawn a / neu nifer bach iawn o dai at ei gilydd (llai nag 20 eiddo fesul km)
- d. ffyrdd sydd â safleoedd preswyl a manwerthu'n unig ar un ochr ac nad oes angen croesi'r ffordd i gyrraedd gwasanaethau na chyfleusterau (neu os oes croesfannau diogel ar gael neu'n cael eu darparu yn unol â Chanllawiau Deddf Teithio Llesol).

Dadansoddiad

Mae'r rhannau o ffordd a nodwyd yn bodloni'r meini prawf ar gyfer terfyn cyflymder 30mya. Mae gan Green Lane East unedau diwydiannol a busnesau. Mae'r terfyn cyflymder uwch yn briodol o ystyried swyddogaeth y ffordd a'i effaith ar lif traffig. Yn ychwanegol, mae'r meini prawf yn nodi y gellir defnyddio terfynau 30mya ar brif ffyrdd y tu allan i ardaloedd dwyster uchel neu leoliadau sydd â llawer o gerddwyr a beicwyr.

Ar ben hynny, fe arferai'r ffordd yma weithredu gyda therfyn 30mya heb unrhyw bryderon, gan ddangos ei bod wedi gweithredu'n ddiogel ac yn effeithiol ar y cyflymder yma. O ystyried y ffactorau hyn, byddai ailgyflwyno terfyn cyflymder 30mya yn cefnogi cludiant effeithlon tra'n cynnal mesurau diogelwch priodol.

Symud

Meini Prawf

O ran meini prawf 'symud', gellid defnyddio terfynau 30mya ar y canlynol:

- a. ffyrdd strategol, fel y rhai ar gyfer cludo llwythi neu goridorau bws pwysig, lle ceir tystiolaeth bod amseroedd teithiau wedi cynyddu'n sylweddol ers i'r terfyn cyflymder gael ei newid i 20mya
- b. is-ffyrdd mewn ardal ddiwydiannol gyda galw isel am draffig cerddwyr neu feicwyr, neu ardaloedd wedi eu hamgylchynu gan dir agored (heb gynnwys meysydd chwaraeon, parciau, neu feysydd chwarae y mae angen cael mynediad iddynt drwy'r ffordd dan sylw).

Dadansoddiad

Ffordd y tu allan i'r dref gyda rhywfaint o eiddo sy'n wynebu'r briffordd yw Green Lane East, ac nid yw'n gwasanaethu fel ffordd drwodd.

Ar y cyfan fe dderbynnir y gall teithio ar gyflymder is gynyddu amseroedd siwrneiau, yn enwedig i ddefnyddwyr ffordd sy'n gwneud sawl taith neu'n dibynnu ar effeithlonrwydd teithio'n gyson. Mae hyd a lled y cynnig yn cynnwys rhai eiddo preswyl ac felly ychydig o alw sydd am gerdded.

Fe arferai'r ffordd yma weithredu gyda therfyn 30mya heb unrhyw bryderon, gan ddangos ei bod wedi gweithredu'n ddiogel ac yn effeithiol ar y cyflymder yna. O ystyried y ffactorau yma, byddai ailgyflwyno terfyn cyflymder 30mya yn helpu i gynnal cludiant effeithiol tra'n parhau i sicrhau diogelwch y defnyddiwr.

Nodweddion ffyrdd

Meini Prawf

O ran 'nodweddion ffordd', gellir ystyried terfynau o 30mya:

- a. lle ceir cyfleusterau wedi'u harwahanu (o led digonol, yn unol â Chanllawiau Deddf Teithio Llesol) ar hyd y ffordd a chroesfannau diogel i gerddwyr a beicwyr (a/neu y gallai'r rhain fod ar gael, os felly gellid ystyried newidiadau i'r cyflymder unwaith iddynt gael eu cyflwyno). Bydd angen rhoi ystyriaeth ar wahân i raddau ac ansawdd mesurau diogelwch ar hyd (y llwybr/lôn feicio) ac ar draws y ffordd (byddai angen darparu cyfleusterau diogel ar gyfer cerddwyr a beicwyr sydd yn cydymffurfio â Chanllawiau Deddf Teithio Llesol).
- b. lle ceir galw isel (neu dim galw o gwbl o bosibl e.e. lleoedd arfaethedig i ddenu teithiau yn y dyfodol) i gerddwyr a beicwyr groesi'r ffordd (e.e. dim ond ar un ochr lle mae'r datblygiad).
- c. lle mae'r ffordd wedi ei dylunio er mwyn sicrhau bod geometreg a nodweddion priffyrdd yn cefnogi cyflymder diogel uwch o 30mya.

Dadansoddiad

Mae'r rhannau o ffordd a nodwyd yn bodloni'r meini prawf symud ar gyfer terfyn cyflymder 30mya yn seiliedig ar nodweddion y ffordd. Mae beicwyr wedi defnyddio'r ffordd yn ddiogel gyda'r gosodiad presennol pan oedd yn ffordd 30mya heb broblem. Fe arferai'r ffordd yma weithredu gyda therfyn 30mya heb unrhyw bryderon, gan ddangos ei bod wedi gweithredu'n ddiogel ac yn effeithiol ar y cyflymder yna. O ystyried y ffactorau yma, byddai

ailgyflwyno terfyn cyflymder 30mya yn helpu i gynnal cludiant effeithiol tra'n parhau i sicrhau diogelwch y defnyddiwr.

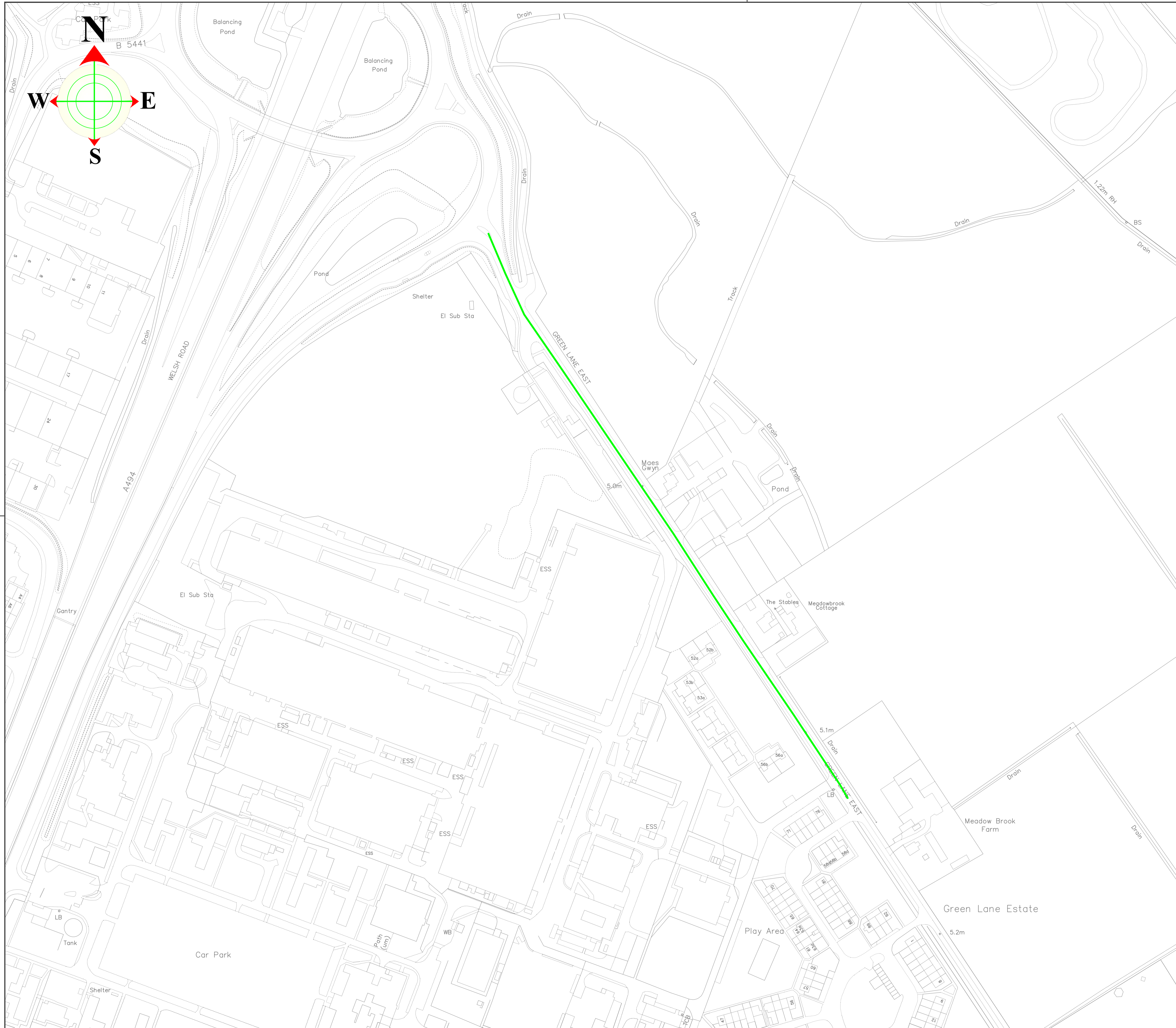
Mae'r ffordd uchod wedi cael eu nodi eu bod yn bodloni'r gofynion (gyda'r broses asemiadau uchod yn ystyried y canllawiau diwygiedig a dyletswyddau statudol yr Awdurdod) i newid y terfyn cyflymder yn ôl i 30mya. Mae'r buddion posib yn gorbwyso'r anfanteision o ran cynyddu'r terfyn cyflymder.

Ceir manylion y cynigion yn yr Hysbysiad Cyhoeddus ac maent wedi'u cynnwys yn y Gorchymyn Drafft arfaethedig.

Dyddiedig dydd Gwener y Gwener 05 Rhagfyr 2025



Katie Wilby
Prif Swyddog (Gwasanaethau Stryd a Thrafnidiaeth),
Neuadd y Sir,
Yr Wyddgrug,
Sir y Fflint.
CH7 6NF



KEY

Terfyn Cyflymder
30mya
30mph Speed limit

This map is reproduced from Ordnance Survey material with the permission of Ordnance Survey on behalf of the Controller of Her Majesty's Stationery Office. © Crown Copyright. Unauthorised reproduction infringes Crown Copyright and may lead to prosecution or civil proceedings. Licence number 100023386. Flintshire County Council, 2018.

PRELIMINARY	APPROVAL	CONSTRUCTION
-------------	----------	--------------

PH/Rev.	Revision Details	Rev.by	Chk.by	Date



Katie Wilby
Chief Officer (Streetscene and Transportation)
Prif Swyddog (Gwasanaethau Stryd a Thrafnidiaeth)

Altarni Depot, Altarni, Mold, CH7 6LG
Depo Altarni, Altarni, Yr Wyddgrug, CH7 6LG

StreetScene

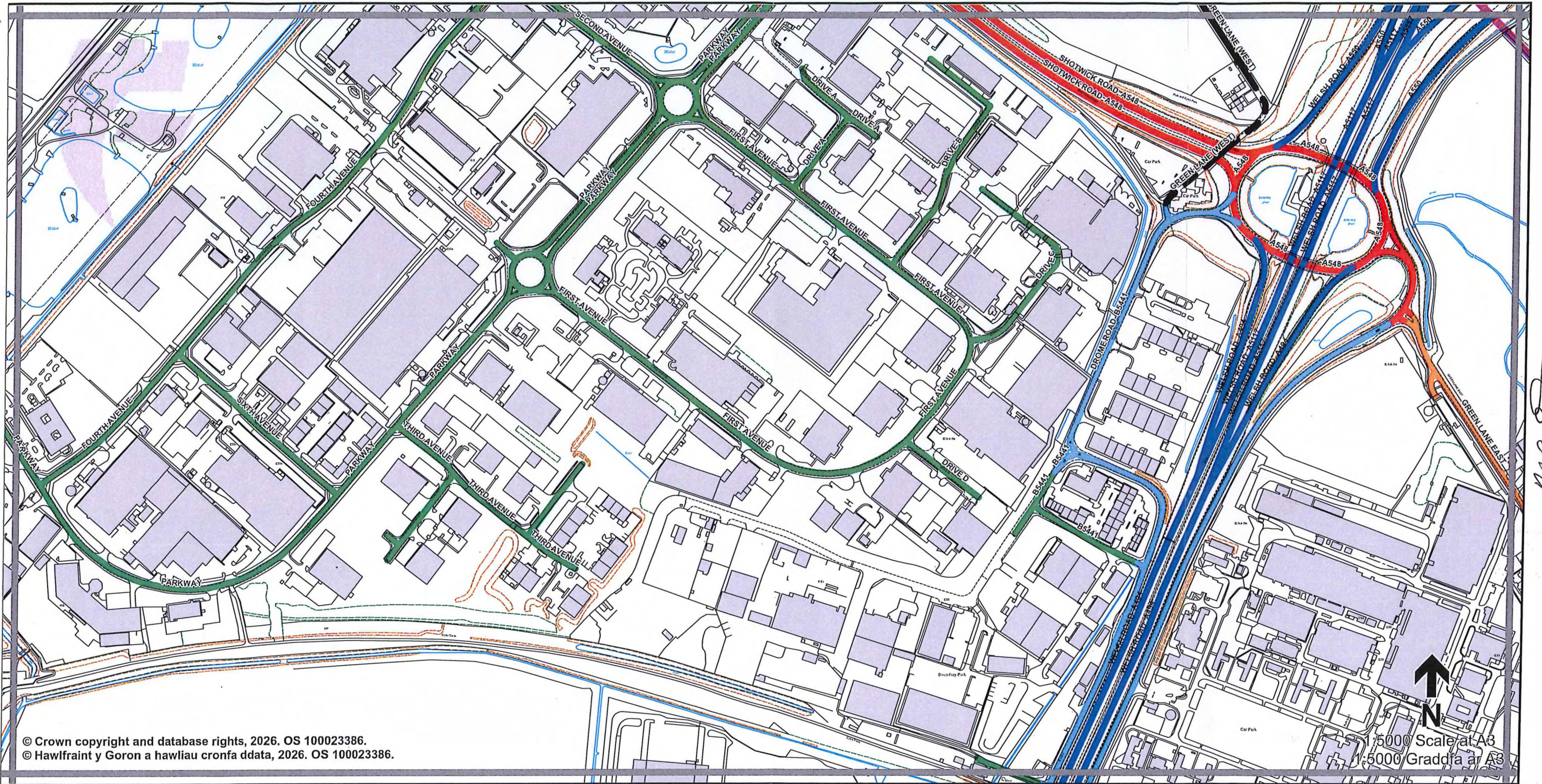
Project:

30mph Speed Limit
Terfyn Cyflymder 30mya

Green Lane East Deeside

Sheet 1 of 1

Flintshire County Council - Environment Directorate, County Hall 1, Mold CH7 6NF			
Contact Name:	Nick Williams	Telephone:	01352 704642
Drawn by:	Nick Williams	Fax No:	01352 70
Checked by:	Lee Shone	Date:	May 2025
Scales at A1:	1: NTS	Drawing No:	HT/25/Green Lane East/201
		Phase/Rev:	P1



© Crown copyright and database rights, 2026. OS 100023386.
 © Hawlfraint y Goron a hawliau cronfa ddata, 2026. OS 100023386.

Legend / Eglurhad

- 20 mph by Order / 20 mya drwy Orchymyn
- Restricted Road (20 mph) / Ffordd Gyfyngedig (20 mya)
- 30 mph / mya
- 40 mph / mya
- 50 mph / mya
- National Speed Limit applies / Terfyn Cyflymder Cenedlaethol yn berthnasol
- - - Derestricted by Order (National Speed Limit applies) / Heb Gyfyngiad drwy Orchymyn (Terfyn Cyflymder Cenedlaethol yn berthnasol)
- Roads subject to separate Orders / Ffyrdd sy'n destun Gorchmynion ar wahân
- County Boundary / Ffin y Sir

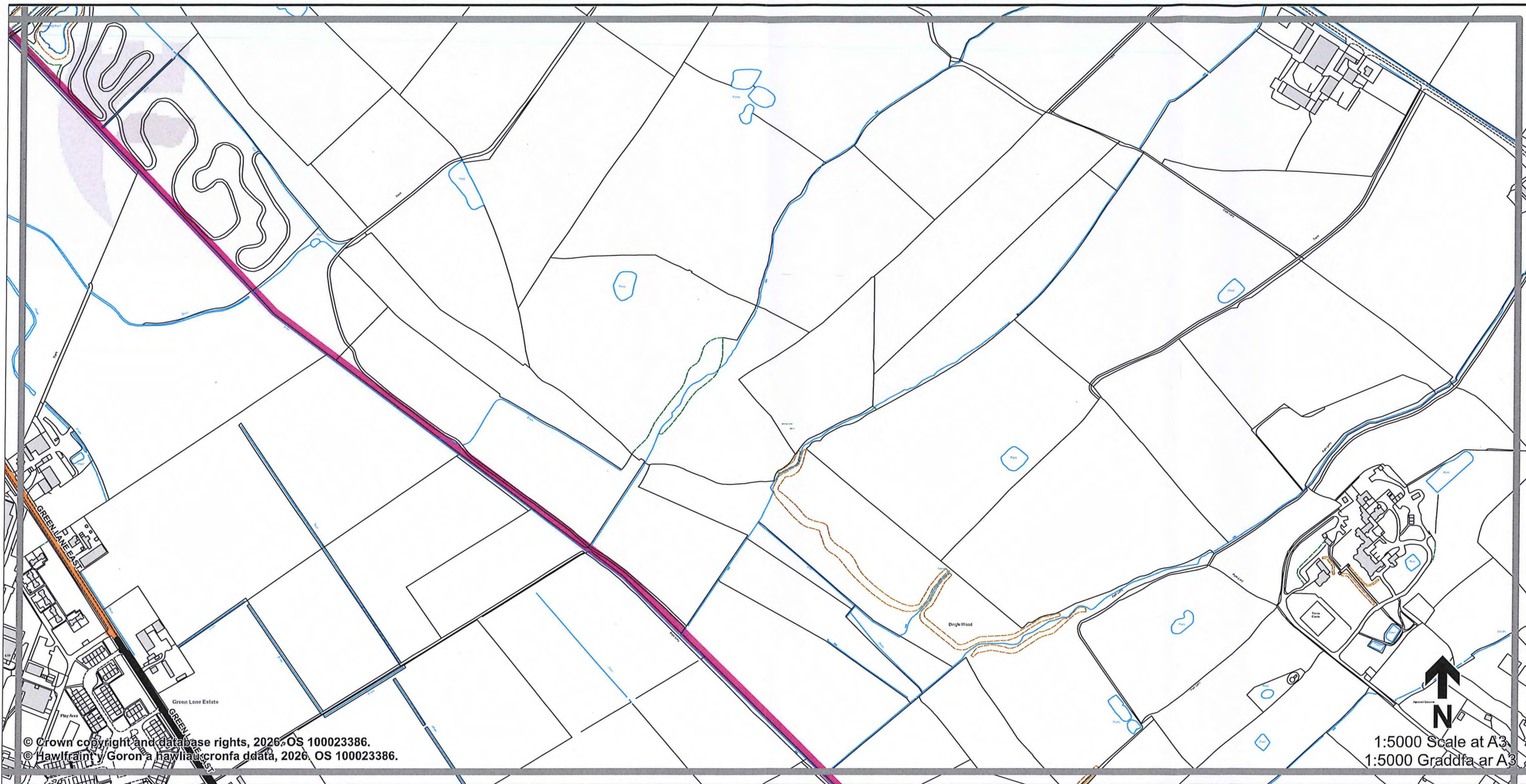


THE FLINTSHIRE COUNTY COUNCIL (VARIOUS ROADS) (20MPH, 30MPH, 40MPH, 50MPH AND NATIONAL SPEED LIMITS, RESTRICTED AND DERESTRICTED ROADS) (30MPH SPEED LIMIT) (AMENDMENT NO. 19) ORDER 2026.










GORCHMYN (FFYRDD AMRYWIOL) (20MYA, 30MYA, 40MYA, 50MYA A'R TERFYNAU CYFLYMDER CENEDLAETHOL, FFYRDD CYFYNGEDIG A FFYRDD HEB GYFYNGIAD) (TERFYN CYFLYMDER 30MYA) (DIWYGIAD RHIF 19) CYNGOR SIR Y FFLINT 2026.

**Sheet
N18
Dalen**

Sheet Revision Number:
Rhif Adolgiad Y Ddalen: **2**
Sheet Active from:
Dalen yn weithredol o: **18/06/2026**



Legend / Eglurhad

- | | |
|--|---|
|  20 mph by Order
20 mya drwy Orchymyn |  National Speed Limit applies
Terfyn Cyflymder Cenedlaethol yn berthnasol |
|  Restricted Road (20 mph)
Ffordd Gyfyngedig (20 mya) |  Derestricted by Order (National Speed Limit applies)
Heb Gyfyngiad drwy Orchymyn (Terfyn Cyflymder Cenedlaethol yn berthnasol) |
|  30 mph / mya |  Roads subject to separate Orders
Ffyrdd sy'n destun Gorchmynion ar wahân |
|  40 mph / mya |  County Boundary / Ffin y Sir |
|  50 mph / mya | |



THE FLINTSHIRE COUNTY COUNCIL (VARIOUS ROADS) (20MPH, 30MPH, 40MPH, 50MPH AND NATIONAL SPEED LIMITS, RESTRICTED AND DERESTRICTED ROADS) (30MPH SPEED LIMIT) (AMENDMENT NO. 19) ORDER 2026.

GORCHYMYN (FFYRDD AMRYWIOL) (20MYA, 30MYA, 40MYA, 50MYA A'R TERFYNAU CYFLYMDER CENEDLAETHOL, FFYRDD CYFYNGEDIG A FFYRDD HEB GYFYNGIAD) (TERFYN CYFLYMDER 30MYA) (DIWYGIAD RHIF 19) CYNGOR SIR Y FFLINT 2026.

**Sheet
O18
Dalen**

Sheet Revision Number:
Rhif Adolgiad Y Ddalen: **2**

Sheet Active from:
Dalen yn weithredol o: **18/06/2026**