

**GORCHYMYN CYNGOR SIR Y FFLINT**  
**(LEACHES LANE, HAWARDEN WAY, FOXES CLOSE, EARLE'S CRESCENT, FIELD VIEW, COTTAGE LANE, THE PADDOCK, COLLIERY LANE, WILTON ROAD, WILLOW LANE, HAMPTON AVENUE, CLOS COED, MARNEL DRIVE, MANCOT ROYAL CLOSE, CROSSWAYS, MANCOT WAY, ASHFIELD CRESCENT, MAXWELL AVENUE, WENLOCK CRESCENT, SUNNYSIDE, DEINIOL'S ROAD, OAKLEY ROAD, LEACHES CLOSE, OAK COURT, ORCHARD CLOSE, WESTWAY A MANCOT LANE, MANCOT)**  
**(Terfyn Cyflymder 20 mya a Pharth 20 mya) 2020**

Mae Cyngor Sir y Fflint yn rhoi rhybudd trwy hyn bod wedi gwneud Gorchymyn ar 25 Chwefror 2020 dan Adran 84 Deddf Rheoleiddio Traffig Ffyrdd 1984, a phob pŵer galluogi arall, a'i effaith fydd:

- a) Gosod terfyn cyflymder 20 mya ar y darnau o ffordd a nodir yn yr Atodlenni i'r hysbysiad hwn.

Gellir archwilio copi o'r Rhybudd hwn, y Gorchymyn a ddaw i rym ar 6 Mawrth 2020, a datganiad o resymau'r Cyngor dros gwneud y Gorchymyn yn ystod oriau swyddfa arferol Llyfrgell Mancot, Mancot Lane, Mancot, Glannau Dyfrdwy CH5 2AH ac yn Nepo Alltami Cyngor Sir y Fflint, Ffordd yr Wyddgrug, Alltami, Sir y Fflint CH7 6LG yn ystod oriau swyddfa.

**ATODLEN 1**  
**Parth Terfyn Cyflymder 20mya**

**Leaches Lane:** o'i chyffordd gyda B5129 Chester Road i 357 metr i'r de orllewin o'r gyffordd gyda Hawarden Way.

**Hawarden Way:** o'i chyffordd gyda Leaches Lane i 42 metr i'r de orllewin o'r gyffordd gyda Mancot Lane.

**Foxes Close:** O'i chyffordd gyda Leaches Lane am ei hyd cyfan.

**Mancot Royal Close:** Am ei hyd cyfan.

**Field View:** O'i chyffordd gyda Foxes Close am ei hyd cyfan.

**Earle's Crescent:** O'i chyffordd gyda Leaches Lane am ei hyd cyfan.

**Mancot Lane:** O'i chyffordd gyda B5129 Chester Road at ei chyffordd gyda Hawarden Way.

**Leaches Close:** O'i chyffordd gyda Leaches Lane am ei hyd cyfan.

**Oak Court:** O'i chyffordd gyda Leaches Lane am ei hyd cyfan.

**Colliery Lane:** o'i chyffordd gyda Mancot Lane am bellter o 46 metr i gyfeiriad y gogledd orllewin.

**Cottage Lane:** o'i chyffordd gyda Mancot Lane am bellter o 34 metr i gyfeiriad y gogledd orllewin.

**ATODLEN 2**  
**Terfyn Cyflymder 20mya**

**Mancot Way:** Am ei hyd cyfan.

**Crossways:** Am ei hyd cyfan.

**Wilton Road:** Am ei hyd cyfan.

**Mancot Royal Close:** Am ei hyd cyfan.

**Maxwell Avenue:** Am ei hyd cyfan.

**Ashfield Crescent:** Am ei hyd cyfan.

**Orchard Close:** Am ei hyd cyfan.

**Wenlock Crescent:** Am ei hyd cyfan.

**The Paddock:** Am ei hyd cyfan.

**Willow Lane:** Am ei hyd cyfan.

**Marnel Drive:** Am ei hyd cyfan.

**Clos Coed:** Am ei hyd cyfan.

**Hampton Avenue:** Am ei hyd cyfan.

**Sunnyside:** Am ei hyd cyfan.

**Deiniol's Road:** Am ei hyd cyfan.

**Oakley Road:** Am ei hyd cyfan.

**Westway:** Am ei hyd cyfan.



Stephen O Jones,  
Prif Swyddog (Gwasanaethau Stryd a Chludiant),  
Neuadd y Sir,  
Yr Wyddgrug,  
Sir y Fflint.  
CH7 6NF

Dyddiedig y 28<sup>th</sup> diwrnod o Chwefror 2020

---

GORCHYMYN CYNGOR SIR Y FFLINT

MANCOT LANE, WILLOW LANE, FIELD VIEW, MANCOT WAY,  
CROSSWAYS, HAWARDEN WAY, LEACHES LANE, FOXES  
CLOSE, COTTAGE LANE, COLLIERY LANE, THE PADDOCK,  
WILTON ROAD, CLOS COED, MANCOT ROYAL CLOSE AC  
EARLE'S CRESCENT, MANCOT  
(GWAHARDD A CHYFYNGU AR AROS  
A LLWYTHO A MANNAU PARCIO)

(GORFODAETH SIFIL AC ATGYFNERTHU) (DIWYGIAD RHIF 34)

2020

---

Stephen O Jones

Prif Swyddog (Strydwedd a Chludiant),

Neuadd y Sir,

Yr Wyddgrug,

Sir y Fflint,

CH7 6NF

**GORCHYMYN CYNGOR SIR Y FFLINT**

**MANCOT LANE, WILLOW LANE, FIELD VIEW, MANCOT WAY, CROSSWAYS,  
HAWARDEN WAY, LEACHES LANE, FOXES CLOSE, COTTAGE LANE, COLLIERY  
LANE, THE PADDOCK, WILTON ROAD, CLOS COED, MANCOT ROYAL CLOSE AC  
EARLE'S CRESCENT, MANCOT**

**(GWAHARDD A CHYFYNGU AR AROS  
A LLWYTHO A MANNAU PARCIO)**

**(GORFODAETH SIFIL AC ATGYFNERTHU) (DIWYGIAD RHIF 34) 2020**

Mae Cyngor Sir y Fflint, wrth ddefnyddio'i bwerau dan adranau 1 (1), 2 (1)(2), 4 (2)(3) a Rhan IV o Atodlen 9 Deddf Rheoleiddio Traffig Ffyrdd 1984 fel y'i diwygiwyd ("Deddf 1984"), Deddf Rheoli Traffig 2004 ("Deddf 2004") a phob pŵer arall sy'n galluogi ac ar ôl ymgynghori â Phrif Swyddog yr Heddlu ac yn unol â Rhan III Atodlen 9 Deddf 1984, yn gwneud y Gorchymyn canlynol:-

**ADRAN 1 - RHAGARWEINIOL**

**Enwi a chychwyn**

1. Bydd y Gorchymyn hwn yn dod i rym ar 06 Mawrth 2020 ac o bosib yn cael ei gyfeirio ato fel MANCOT LANE, WILLOW LANE, FIELD VIEW, MANCOT WAY, CROSSWAYS, HAWARDEN WAY, LEACHES LANE, FOXES CLOSE, COTTAGE LANE, COLLIERY LANE, THE PADDOCK, WILTON ROAD, CLOS COED, MANCOT ROYAL CLOSE AC EARLE'S CRESCENT, MANCOT (Gwahardd a Chyfyngu ar Aros a Llwytho a Mannau Parcio) (Gorfodaeth Sifil ac Atgyfnerthu) (Diwygiad rhif 34) Gorchymyn 2020
2. Mewn grym o'r dyddiad a nodir yn Erthygl 1 uchod, Atodlenni Map BB80, BC80, BB79 a BA81, Rhif Taflen Adolygu: 2, yn disodli Atodlen Map BB80, BC80, BB79 a BA81, Rhif Taflen Adolygu: 1, yn y drefn honno, a'r holl atodlenni map eraill gyda'r atodlenni map a'r cynlluniau y cyfeirwyd atynt yn Atodlen y Gorchymyn hwn yn cael eu hymgorffori yng Ngorchymyn Cyngor Sir y Fflint (Gwaharddiad a Chyfyngiad ar Aros a Llwytho a Mannau Parcio) (Gorfodaeth Sifil ac Atgyfnerthu) 2013.

3. Bydd Deddf Dehongli 1978 yn berthnasol ar gyfer dehongli'r Gorchymyn hwn fel y maen berthnasol i ddehongli Deddf Seneddol.

4. Yn y Gorchymyn hwn, oni nodir fel arall, mae unrhyw gyfeiriad at Erthygl neu Atodlen gyda rhif yn gyfeiriad at yr Erthygl neu'r Atodlen sy'n dwyn y rhif hwnnw ac mae unrhyw gyfeiriad at gynllun yn cyfeirio at gynllun wedi'i ymgorffori yn y gorchymyn hwn.

**ATODLEN**  
**Dim Aros Ar Unrhyw Adeg**  
**Mancot**

<b>Enw'r Ffordd</b>	<b>Atodlen Map</b>	<b>Diwygiad Taflen</b>
Mancot Lane	BA81	2 (sy'n dirymu Diwygiad Taflen 1 o Orchymyn 2013)
	BA82	
Crossways	BB80	2 (sy'n dirymu Diwygiad Taflen 1 o Orchymyn 2013)
	BB81	
Earle's Crescent	BB81	1
	BB80	2 (sy'n dirymu Diwygiad Taflen 1 o Orchymyn 2013)
	BC81	1
Leaches Lane	BB79	2 (sy'n dirymu Diwygiad Taflen 1 o Orchymyn 2013)
	BB80	2 (sy'n dirymu Diwygiad Taflen 1 o Orchymyn 2013)
	BC80	2 (sy'n dirymu Diwygiad Taflen 1 o Orchymyn 2013)
Hawarden Way	BA82	1
	BB81	1
Mancot Way	BB80	2 (sy'n dirymu Diwygiad Taflen 1 o Orchymyn 2013)
	BB81	1
Field View	BB80	2 (sy'n dirymu Diwygiad Taflen 1 o Orchymyn 2013)
Willow Lane	BB79	2 (sy'n dirymu Diwygiad Taflen 1 o Orchymyn 2013)
Cottage Lane	BA82	1
Colliery Lane	BA81	1
The Paddock	BA82	1

Wilton Road	BA82	1
Mancot Royal Close	BA81 BA82	2 (sy'n dirymu Diwygiad Taflen 1 o Orchymyn 2013)
Clos Coed	BB79	2 (sy'n dirymu Diwygiad Taflen 1 o Orchymyn 2013)

Gosodwyd SÊL GYFFREDIN )

CYNGOR SIR Y FFLINT )

yn y fan hon )

dyddiedig y 25 diwrnod hwn o Chwefror 2020 )

ym mhresenoldeb:- )



Y CADEIRYDD *Marion Bateman*

*STO*

RHEOLWR GWASANAETHAU CYFREITHIOL



Scale: 1:1250  
Graddfa: 1:1250

This map is reproduced from Ordnance Survey material with the permission of Ordnance Survey on behalf of the Controller of Her Majesty's Stationary Office © Crown Copyright. Unauthorised reproduction infringes Crown Copyright and may lead to prosecution or civil proceedings. Licence No. 100023386

### The Flintshire County Council

(Prohibition and Restriction of Waiting and Loading and Parking Places)  
(Civil Enforcement and Consolidation) (Amendment No 34) Order 2020

### Gorchymyn Cyngor Sir Y Fflint

(Gwahardd a Chyfyngu Aros a Lwytho a Mannau Parcio)  
(Gorfodi Sifil a Chyddgyfnerthu) (Gwelliant 34) 2020

Athgynhyrchir y map hwn o ddeunydd yr Ordnance Survey gyda chaniatiant yr Ordnance Survey ar ran Rheolwr Llyfrfa El Mawrhydi © Hawtrafnt y Goron. Mae atgynhyrchu heb ganiatiant yn torri hawtrafnt y Goron a gall hyn arwain at erlyniad neu achos sifil. Rhif trwydded 100023386

*Marian Bateman*  
Environment Directorate  
Flintshire County Council  
County Hall  
Mold  
CH7 6NF

Cyngor Sir Y Fflint  
Cyfarwyddiaeth yr Amgylchedd  
Neuadd Y Sir  
Yr Wyddgrug  
CH7 6NF





AREA CODE: BB79  
COD ARDAL: BB79



Sheet Revision No: 2  
Rhif Adolgiad Y Ddalen: 2  
Sheet active from: 06 March 2020  
Dalen yn weithredol o: 06 Mawrth 2020



Scale: 1:1250  
Graddfa: 1:1250

This map is reproduced from Ordnance Survey material with the permission of Ordnance Survey on behalf of the Controller of Her Majesty's Stationary Office © Crown Copyright. Unauthorised reproduction infringes Crown Copyright and may lead to prosecution or civil proceedings. Licence No. 100023386

Athyngrychiu y map hwn o ddeunydd yr Ordnance Survey gyda chaniatâd yr Ordnance Survey ar ran Rheolwr Llyfrfa Eî Mawrthyl © Hawffraint y Goron. Mae athyngrychiu heb ganiatâd yn torri hawffraint y Goron a gall hyn arwain at erlyniad neu achos sifil. Rhif trwydded 100023386

**The Flintshire County Council**  
**(Prohibition and Restriction of Waiting and Loading and Parking Places)**  
**(Civil Enforcement and Consolidation) (Amendment No 34) Order 2020**

**Gorchymyn Cyngor Sir Y Fflint**  
**(Gwahardd a Chyfyngu Aros a Llwytho a Mannau Parcio)**  
**(Gorfodi Sifil a Chyddyfnerthu) (Gwelliant 34) 2020**

Cyngor Sir Y Fflint  
Cyfarwyddiaeth yr Amgylchedd  
Neuadd Y Sir  
Yr Wyddgrug  
CH7 6NF

Flintshire County Council  
Environment Directorate  
County Hall  
Mold  
CH7 6NF

*Marion Bateman*  
55





Scale: 1:1250  
Graddfa: 1:1250

This map is reproduced from Ordnance Survey material with the permission of Ordnance Survey on behalf of the Controller of Her Majesty's Stationary Office © Crown Copyright. Unauthorised reproduction infringes Crown Copyright and may lead to prosecution or civil proceedings. Licence No. 100023386

Atgynhychir y map hwn o ddeunydd yr Ordnance Survey gyda chanzatid yr Ordnance Survey ar ran Rheolwr Llyfrfa Ei Mawrhydi © Hawffraint y Goron. Mae atgynhychu heb ganiatad yn torri hawffraint y Goron a gall hyn arwain at enlyriad neu achos sifil. Rhif trwydded 100023386

### The Flintshire County Council

**(Prohibition and Restriction of Waiting and Loading and Parking Places)  
(Civil Enforcement and Consolidation) (Amendment No 34) Order 2020**

**Gorchymyn Cyngor Sir Y Fflint  
(Gwahardd a Chyfyngu Aros a Llwytho a Mannau Parcio)  
(Gorfodi Sifil a Chyddgyfnerthu) (Gwelliant 34) 2020**

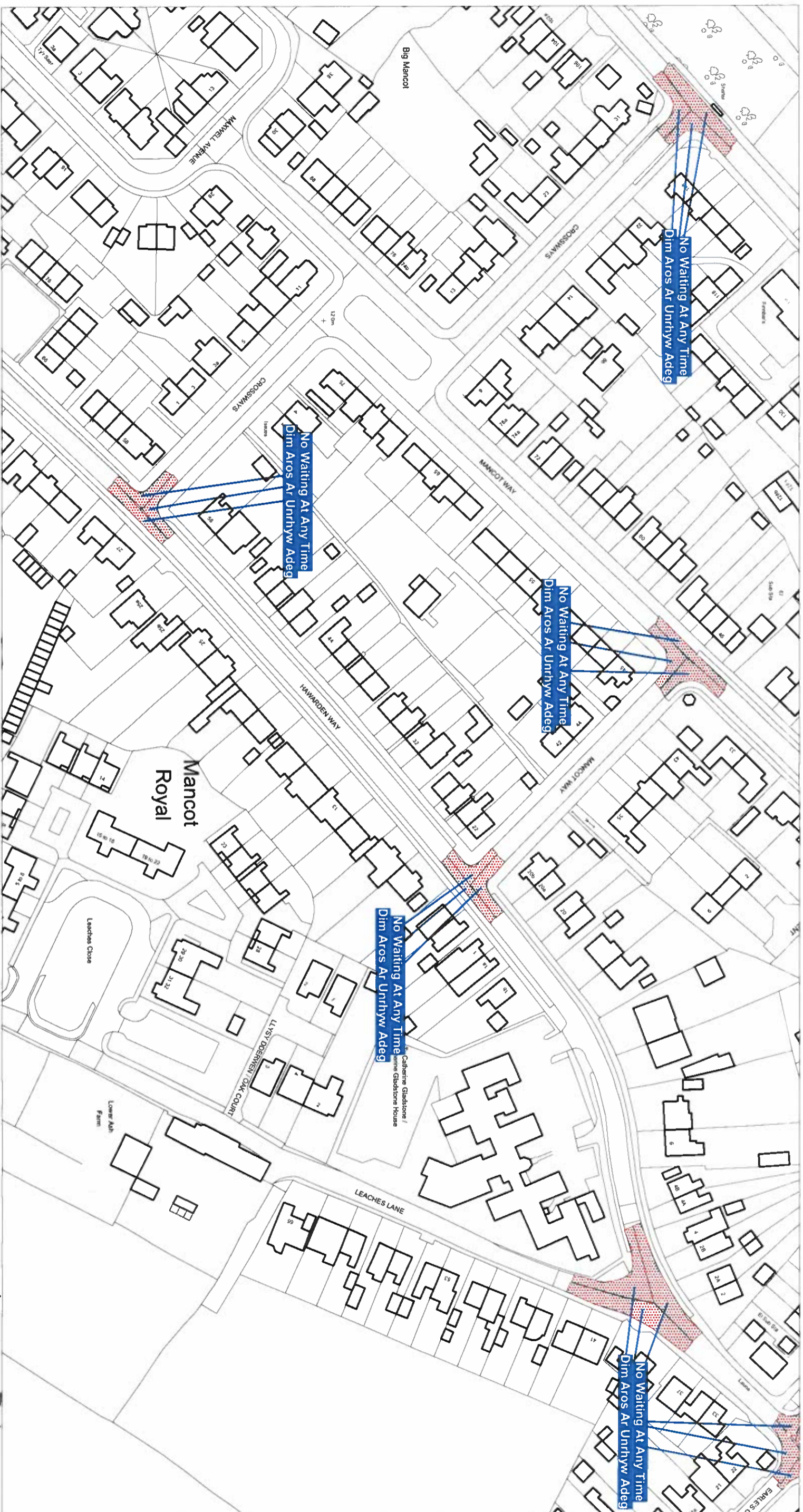
*Mairon Bateman*

Flintshire County Council  
Environment Directorate  
County Hall  
Mold

CH7 6NF

Cyngor Sir Y Fflint  
Cyfarwyddiaeth yr Amgylchedd  
Neuadd Y Sir  
Yr Wyddgrug  
CH7 6NF





Scale: 1:1250  
Graddfa: 1:1250

This map is reproduced from Ordnance Survey material with the permission of Ordnance Survey on behalf of the Controller of Her Majesty's Stationary Office © Crown Copyright. Unauthorised reproduction infringes Crown Copyright and may lead to prosecution or civil proceedings. Licence No. 100023386

Agyrnhyrchir y map hwn o ddeunydd yr Ordnance Survey gyda chaniatâd yr Ordnance Survey ar ran Rheolwr Llyfrau Ei Mawrhydi @Hawfrant y Goron. Mae atgynhyrchu heb ganiatâd yn torri hawfrant y Goron a gall hyn arwain at erlyniad neu achos sifil. Rhif trwydded 100023386

### The Flintshire County Council

**(Prohibition and Restriction of Waiting and Loading and Parking Places)  
(Civil Enforcement and Consolidation) (Amendment No 34) Order 2020**

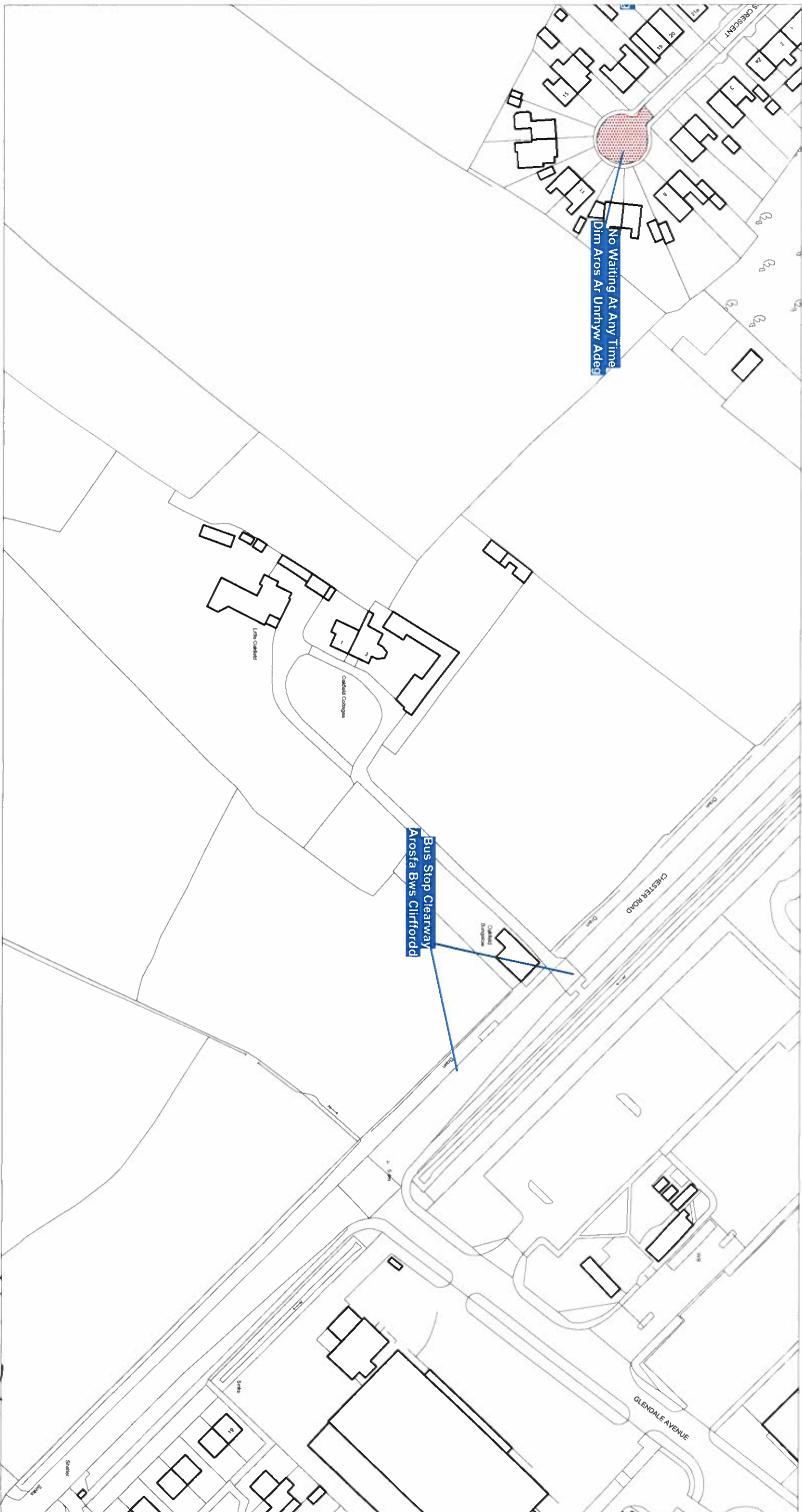
**Gorchymyn Cyngor Sir Y Fflint  
(Gwahardd a Chyfyngu Aros a Lwytho a Mannau Parcio)  
(Gorfodi Sifil a Chyddgyfnerthu) (Gwelliant 34) 2020**

*Nadion Betman*

Flintshire County Council  
Environment Directorate  
County Hall  
Mold  
CH7 6NF

Cyngor Sir Y Fflint  
Cyfarwyddiaeth yr Amgylchedd  
Neuadd Y Sir  
Yr Wyddgrug  
CH7 6NF





Scale: 1:1250  
Graddfa: 1:1250

This map is reproduced from Ordnance Survey material with the permission of Ordnance Survey on behalf of the Controller of Her Majesty's Stationary Office. Crown Copyright. Unauthorised reproduction infringes Crown Copyright and may lead to prosecution or civil proceedings. Licence No. 100023396

Atgynhychir y map hwn o ddeunydd yr Ordnance Survey gyda chaniatod yr Ordnance Survey ar ran Rheolwr Llyfrfa El Mawrhydi @Hawffraint y Goron. Mae atgynhychir heb ganiatod yn torri hawffraint y Goron a gall hyn arwain at enfyriad neu achos sifil. Rhif trwydded 100023396

**The Flintshire County Council**  
**(Prohibition and Restriction of Waiting and Loading and Parking Places)**  
**(Civil Enforcement and Consolidation) (Amendment No 34) Order 2020**

**Gorchymyn Cyngor Sir Y Fflint**  
**(Gwahardd a Chyfyngu Aros a Llwytho a Mannau Parcio)**  
**(Gorfodi Sifil a Chyddgyfnerthu) (Gwelliant 34) 2020**

*Merion Bateman*

Flintshire County Council  
Environment Directorate  
County Hall  
Mold  
CH7 6NF

Cyngor Sir Y Fflint  
Cyfarwyddiaeth yr Amgylchedd  
Neuadd Y Sir  
Yr Wyddgrug  
CH7 6NF





AREA CODE: BB80  
COD ARDAL: BB80



Sheet Revision No: 2  
Rhif Adolgiad Y Ddalen: 2  
Sheet active from: 06 March 2020  
Dalen yn weithredol o: 06 Mawrth 2020



Scale: 1:1250  
Graddfa: 1:1250

This map is reproduced from Ordnance Survey material with the permission of Ordnance Survey on behalf of the Controller of Her Majesty's Stationary Office © Crown Copyright. Unauthorised reproduction infringes Crown Copyright and may lead to prosecution or civil proceedings. Licence No. 100023386

### The Flintshire County Council

**(Prohibition and Restriction of Waiting and Loading and Parking Places)**  
**(Civil Enforcement and Consolidation) (Amendment No 34) Order 2020**

**Gorchymyn Cyngor Sir Y Fflint**  
**(Gwahardd a Chyfyngu Aros a Llwytho a Mannau Parcio)**  
**(Gorfodi Sifil a Chyddyfnerthu) (Gwelliant 34) 2020**

Atgynhychir y map hwn o ddeunydd yr Ordnance Survey gyda chaniatâd yr Ordnance Survey ar ran Rheolwr Llyfrau Eidd Mawrthydol © Hawffraint y Goron. Mae atgynhychir heb ganiatâd yn torri hawffraint y Goron a gall hyn arwain at erlyniad neu achos sifil. Rhif trywydded 100023386

Cyngor Sir Y Fflint  
Cyfarwyddiaeth yr Amgylchedd  
Neuadd Y Sir  
Yr Wyddgrug  
CH7 6NF

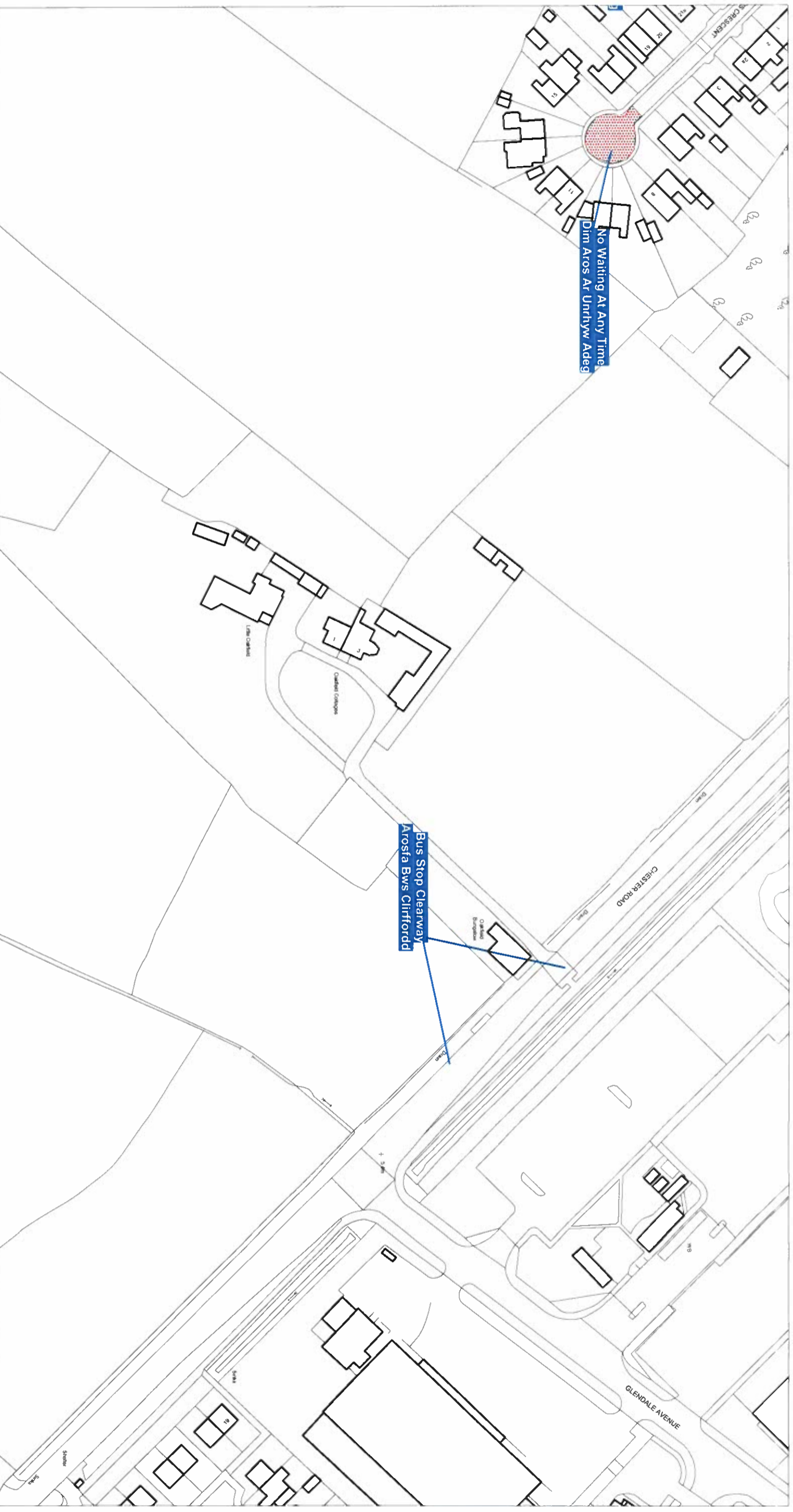
*Nation Bateman*  
Flintshire County Council  
Environment Directorate  
County Hall  
Mold  
CH7 6NF



AREA CODE: BC80  
COD ARDAL: BC80



Sheet Revision No: 1  
Rhif Adolgiad Y Ddalen: 1  
Sheet active from: 06 March 2020  
Dalen yn weithredol o: 06 Mawrth 2020



Scale: 1:1250  
Graddfa: 1:1250

This map is reproduced from Ordnance Survey material with the permission of Ordnance Survey on behalf of the Controller of Her Majesty's Stationary Office. Crown Copyright. Unauthorised reproduction infringes Crown Copyright and may lead to prosecution or civil proceedings. Licence No. 100023386

Agythychit y map hwn o ddeunydd yr Ordnance Survey gyda chaniatod yr Ordnance Survey ar ran Rheolwr Llyfrau Ei Mawrthycli. Mae atgythychit heb ganiatod yn torri hawffraint y Goron a gall hyn arwain at erlyniad neu achos sifil. Rhif trwydded 100023386

### The Flintshire County Council

**(Prohibition and Restriction of Waiting and Loading and Parking Places)  
(Civil Enforcement and Consolidation) (Amendment No 34) Order 2020**

### Gorchymyn Cyngor Sir Y Fflint

**(Gwahardd a Chyfyngu Aros a Llwytho a Mannau Parcio)  
(Gorfodi Sifil a Chydyfnerthu) (Gwelliant 34) 2020**

*Maria Bateman*

Flintshire County Council  
Environment Directorate  
County Hall  
Mold  
CH7 6NF

Cyngor Sir Y Fflint  
Cyfarwyddiaeth yr Amgylchedd  
Neuadd Y Sir  
Yr Wyddgrug  
CH7 6NF

SS



**GORCHYMYN CYNGOR SIR Y FFLINT  
(LEACHES LANE, HAWARDEN WAY, FOXES CLOSE, EARLE'S CRESCENT,  
FIELD VIEW, COTTAGE LANE, THE PADDOCK, COLLIERY LANE, WILTON ROAD,  
WILLOW LANE, HAMPTON AVENUE, CLOS COED, MARNEL DRIVE, MANCOT  
ROYAL CLOSE, CROSSWAYS, MANCOT WAY, ASHFIELD CRESCENT, MAXWELL  
AVENUE, WENLOCK CRESCENT, SUNNYSIDE, DEINIOL'S ROAD, OAKLEY ROAD,  
LEACHES CLOSE, OAK COURT, ORCHARD CLOSE, WESTWAY A MANCOT  
LANE, MANCOT) (Terfyn Cyflymder 20 mya a Pharth Terfyn Cyflymder 20 mya) 20-**

### **DATGANIAD O RESYMAU DROS ARGYMELL GWNEUD Y GORCHYMYN**

Yn dilyn proses flaenoriaethu gadarn, mae Cyngor Sir y Fflint wedi blaenoriaethu Ysgol Gynradd Sandycroft ar ôl ei hasesu dan gynllun Llwybrau Diogel mewn Cymunedau Llywodraeth Cymru.

Yn dilyn cais llwyddiannus i Lywodraeth Cymru, mae Cyngor Sir y Fflint wedi llwyddo i gael cyllid i weithredu mesurau diogelwch sylweddol (mae'r Terfyn Cyflymder 20 mya yn ffurfio rhan ohonynt) er mwyn mynd i'r afael â thagfeydd a lleihau symudiadau cerbydau diangen ar hyd y llwybr i'r ysgol.

Cynigir cyflwyno Terfyn Cyflymder 20 mya ar (Leaches Lane, Hawarden Way, Foxes Close, Earle's Crescent, Field View, Cottage Lane, The Paddock, Colliery Lane, Wilton Road, Willow Lane, Hampton Avenue, Clos Coed, Marnel Drive, Mancot Royal Close, Crossways, Mancot Way, Ashfield Crescent, Maxwell Avenue, Wenlock Crescent, Sunnyside, Deiniol's Road, Oakley Road, Leaches Close, Oak Court, Orchard Close, Westway a Mancot Lane, Mancot). Bydd lleihau'r tagfeydd o fudd i ddiogelwch y plant sy'n teithio i'r ysgol ac yn ôl adref a bydd hefyd yn gwella ansawdd yr aer ac ansawdd bywyd trigolion lleol.

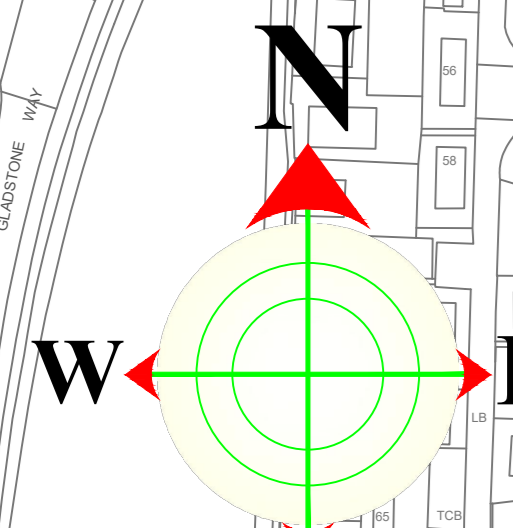
Mae'r Parth Terfyn Cyflymder 20mya yn rhan hanfodol o'r cynllun Llwybrau Diogel mewn Cymunedau a ariennir gan Lywodraeth Cymru. Mae mesurau eraill o'r fath yn cynnwys cyfleusterau croesi newydd a gwell darpariaethau cerdded a beicio.

Ceir manylion y cynigion yn yr Hysbysiad Cyhoeddus ac maent wedi eu cynnwys yn y Gorchymyn Drafft arfaethedig.

Dyddiedig y 11 diwrnod o Hydref 2019

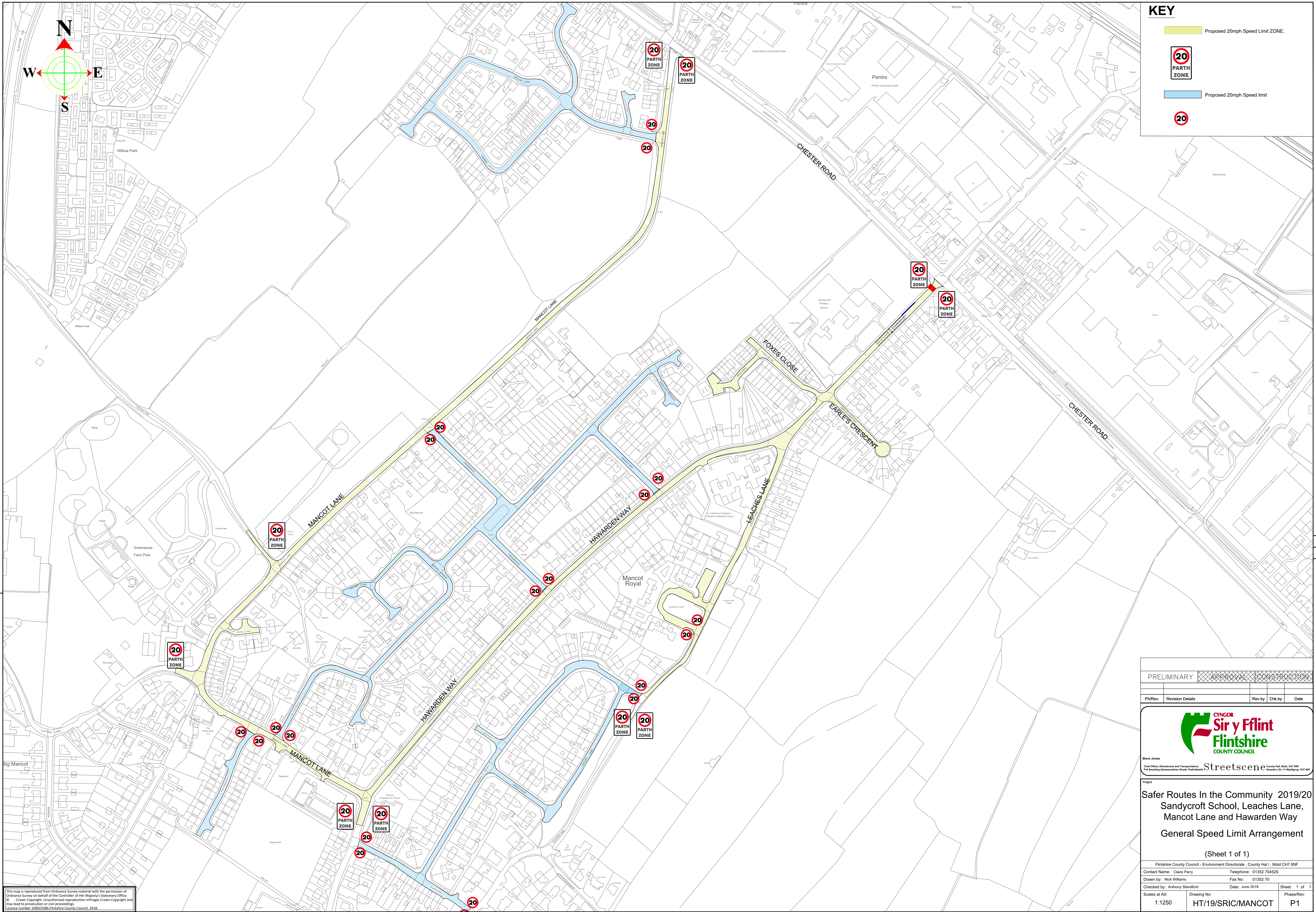


Steve Jones,  
Prif Swyddog (Gwasanaethau Stryd a Chludiant),  
Neuadd y Sir,  
Yr Wyddgrug,  
Sir y Fflint.  
CH7 6NF



**KEY**

- Proposed 20mph Speed Limit ZONE.
- 20 PARTH ZONE
- Proposed 20mph Speed limit
- 20



PRELIMINARY	APPROVAL	CONSTRUCTION
Pl/Rev.	Revision Details	Rev. by / Chk. by / Date

**Sir y Flint**  
Flintshire  
COUNTY COUNCIL

Streetscene

Project:  
**Safer Routes In the Community 2019/20**  
**Sandycroft School, Leaches Lane,**  
**Mancot Lane and Hawarden Way**  
**General Speed Limit Arrangement**

(Sheet 1 of 1)

Flintshire County Council - Environment Directorate, County Hall I, Mold CH7 6NF		
Contact Name: Claire Parry	Telephone: 01352 704529	
Drawn by: Nick Williams	Fax No: 01352 70	
Checked by: Anthony Standford	Date: June 2019	Sheet 1 of 1
Scales at A0:	Drawing No:	Phase/Rev:
1:1250	HT/19/SRIC/MANCOT	P1

This map is reproduced from Ordnance Survey material with the permission of Ordnance Survey on behalf of the Controller of Her Majesty's Stationery Office. © Crown Copyright. Unauthorised reproduction infringes Crown Copyright and may lead to prosecution or civil proceedings. Licence number 100023386, Flintshire County Council, 2018.